

STATISTISCHES JAHRBUCH 2026

Abkürzungen und Zeichenerklärung

Abkürzungen

ccm	Kubikzentimeter
dB(A)	Dezibel (A-bewertet)
durchschn.	Durchschnittlich
EU	Europäische Union
EW	Einwohner*innen
h	Stunde
ha	Hektar
kg	Kilogramm
km	Kilometer
km^2	Quadratkilometer
kW	Kilowatt
m	Meter
m^2	Quadratmeter
Mill.	Million(en)
mm	Millimeter
nicht-EU	Außerhalb der Europäischen Union
Tsd.	Tausend
°	Grad (Winkelmaß)
°C	Grad Celsius
%	Prozent
%-Pkte	Prozentpunkte

Zeichenerklärung

-	nichts vorhanden
0	weniger als die Hälfte der kleinsten dargestellten Einheit, jedoch mehr als nichts
.	Zahlenwert unbekannt oder geheim zu halten
x	Aussage nicht sinnvoll

Inhaltsverzeichnis

1 Fläche und Gebiet 3

1.1 Geografie 5
1.2 Gebietsgliederung 7
1.3 Flächennutzung 10

2 Bevölkerung 13

2.1 Bevölkerungsbestand 16
2.2 Haushalte 34
2.3 Geburten und Sterbefälle 36
2.4 Zuzüge, Wegzüge und Umzüge 39
2.5 Natürlicher Saldo und Wanderungssaldo 43
2.6 Religions- und Staatsangehörigkeitswechsel 46

3 Arbeitsmarkt 47

3.1 Erwerbstätige 49
3.2 Sozialversicherungspflichtig Beschäftigte 50
3.3 Berufspendelnde 55
3.4 Gemeldete Arbeitsstellen 56
3.5 Arbeitslose 56

4 Bildung 59

4.1 Frühkindliche Erziehung 61
4.2 Allgemeinbildende Schulen 61
4.3 Berufliche Schulen 63
4.4 Hochschulen 65

5 Verkehr 67

5.1 Straßen, Verkehrswege und Verkehrsanlagen 69
5.2 Fahrradverkehr 71
5.3 Kraftfahrzeuge 75
5.4 Verkehrsunfälle 83

6 Bauen und Wohnen 85

6.1 Gebäude- und Wohnungsbestand 87
6.2 Bautätigkeit – Baugenehmigungen 92
6.3 Bautätigkeit – Baufertigstellungen 94
6.4 Bautätigkeit – Wohnungsbilanz 95
6.5 Wohnungsmarkt 96

7 Soziales 105

7.1 Leistungsberechtigte Personen 107
7.2 Leistungen nach SGB II 107
7.3 Leistungen nach SGB XII 111
7.4 Leistungen nach AsylbLG und Asylverfahren 113
7.5 Leistungen nach SGB IX 114
7.6 Kinder und Jugend 116

8 Klima und Wetter 117

8.1 Klima- und Wetterparameter 118

9 Wirtschaft 121

9.1 Unternehmensstatistik 123
9.2 Gewerbeanzeigenstatistik 133
9.3 Insolvenzen 133
9.4 Tourismus 133
9.5 Volkswirtschaftliche Gesamtrechnung 134

10 Wahlen und Abstimmungen 135

10.1 Parlamentswahlen 137
10.2 Kommunalwahlen 141
10.3 Direktdemokratische Verfahren 145

Fläche und Gebiet

1.1 Geografie 5

1.2 Gebietsgliederung 7

1.3 Flächennutzung 10

Normalhöhennull (NHN)

Angabe von Höhen über dem Meeresspiegel in Deutschland.

ATKIS

Bundeseinheitlich geführte Daten des amtlichen Topographisch-Kartographischen Informationssystems.

Naturräume

Die Naturräume 4. Ordnung nach Meynen, Schmithüsen et al. (1953-1962) sind Einheiten, die bestimmte geomorphologische und hydrogeografische Erscheinungen, Standortausprägungen und -qualitäten aufweisen.

Kleinräumige Gliederung

Das Freiburger Stadtgebiet ist zu statistischen Zwecken flächendeckend in ein hierarchisches System von Raumeinheiten unterteilt. Die 42 Stadtbezirke (mit dreistelligen Nummern) gehören zu den 28 Stadtteilen (erste beiden Ziffern der Stadtbezirksnummer), diese wiederum zu den 6 Stadtbereichen (erste Ziffer der Stadtbezirksnummer).

Stadtbereiche

Größte Raumeinheit der Kleinräumigen Gliederung Freiburgs. 6 Gebiete, durchschnittlich rund 39.000 Einwohner*innen.

Stadtteile

Zweitgrößte Raumeinheit der Kleinräumigen Gliederung Freiburgs. 28 Gebiete, durchschnittlich rund 8.500 Einwohner*innen.

Stadtbezirke

Drittgrößte Raumeinheit der Kleinräumigen Gliederung Freiburgs. 42 Gebiete, durchschnittlich rund 5.500 Einwohner*innen.

Gemarkungen

Flächeneinheit des Liegenschaftskatasters. 9 Gebiete (Freiburg und die 8 Gemeinden, die zwischen 1971 und 1974 eingemeindet wurden).

Ortschaften

In den eingemeindeten Stadtteilen Ebnet, Hochdorf, Kappel, Lehen, Munzingen, Opfingen, Tiengen und Waltershofen gilt die Ortschaftsverfassung mit Ortschaftsrat, Ortsvorstehenden und örtlicher Verwaltung; die Ortschaftsräte werden bei der Kommunalwahl von der Bürgerschaft der jeweiligen Ortschaft auf fünf Jahre gewählt und haben ein Anhörungs- und Vorschlagsrecht bei allen wichtigen Aufgaben der Ortschaft.

Flächennutzung

Daten des Amtlichen Liegenschaftskataster-informationssystems ALKIS. Veränderungen zwischen den Jahren sind teilweise durch Messkorrekturen bedingt.

Besiedelte Fläche

Siedlungs- und Verkehrsflächen ohne "Verkehrsfläche nicht besiedelt". Große Verkehrsflächen wie der Autobahnzubringer Mitte / B31a sind von der besiedelten Fläche ausgeschlossen, um keine Verzerrungen zu verursachen.

1.1 Geografie

1.1.1 Topografie

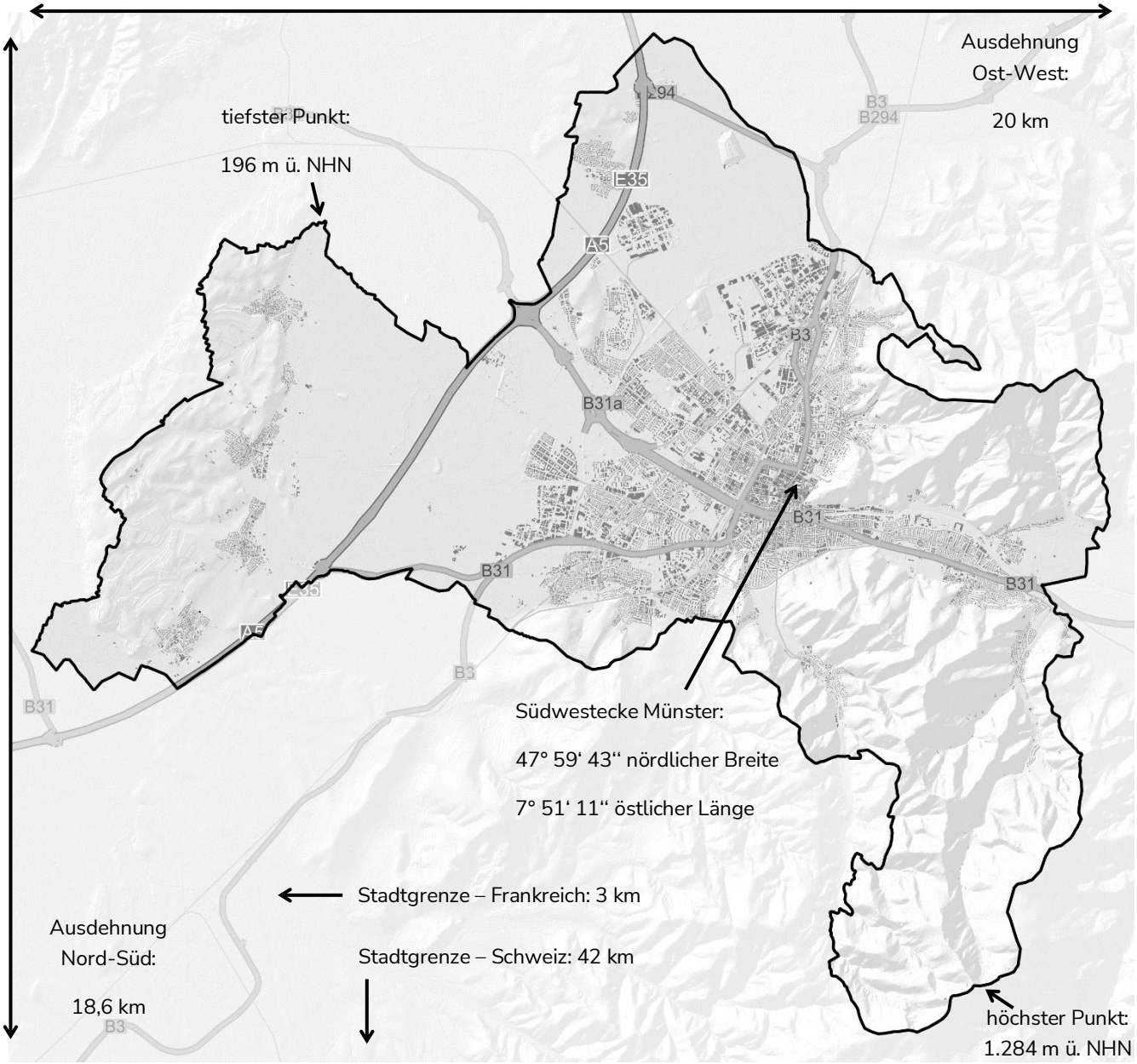

Kartografie: Stadt Freiburg, Amt für Bürgerservice und Informationsmanagement
Datenquelle: Stadt Freiburg, Vermessungsamt (ATKIS)

1.1.2 Luftliniendistanzen



Kartografie: Stadt Freiburg, Amt für Bürgerservice und Informationsmanagement / Datenquelle: GISCO

1.1.3 Naturräume

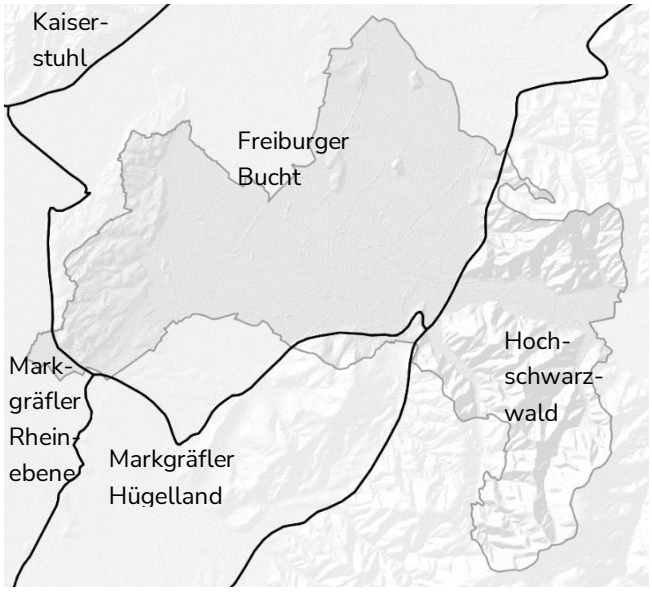

1.1.4 Postleitzahlen

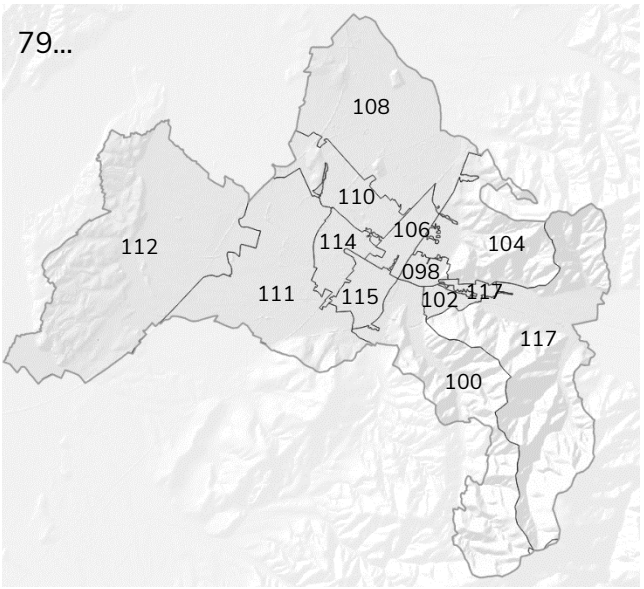

Kartografie: Stadt Freiburg, Amt für Bürgerservice und Informationsmanagement
Datenquellen: LUBW (UIS); OpenStreetMap (PLZ); Stadt Freiburg, Vermessungsamt (ATKIS)

1.2 Gebietsgliederung

1.2.1 Stadtbereiche, Stadtteile, Stadtbezirke, Ortschaften und Gemarkungen in Freiburg im Jahr 2025

Stadtbereichsnr. und Stadtbereich	Stadtteilnr. und Stadtteil (28)	Stadtbezirksnr. und Stadtbezirk (42)	Einge-meindung	Ortschaft (8)	Gemarkungsnr. und Gemarkung (9)
1 Mitte	11 Altstadt	111 Altstadt-Mitte	-	-	5710 Freiburg
		112 Altstadt-Ring			
	12 Neuburg	120 Neuburg	-	-	
2 Nord	21 Herdern	211 Herdern-Süd	1457	-	
		212 Herdern-Nord			
	22 Zähringen	220 Zähringen	1906	-	
	23 Brühl	231 Brühl-Güterbahnhof	-	-	
		232 Brühl-Industriegebiet			
		233 Brühl-Beurbarung			
	24 Hochdorf	240 Hochdorf	1973	Hochdorf	5712 Hochdorf
3 Ost	31 Waldsee	310 Waldsee	-	-	5710 Freiburg
	32 Littenweiler	320 Littenweiler	1914	-	
	33 Ebnet	330 Ebnet	1974	Ebnet	5711 Ebnet
	34 Kappel	340 Kappel	1974	Kappel	5713 Kappel
4 Süd	41 Oberau	410 Oberau	-	-	5710 Freiburg
	42 Wiehre	421 Oberwiehre	1826	-	
		422 Mittelwiehre			
		423 Unterwiehre-Nord			
		424 Unterwiehre-Süd			
	43 Günterstal	430 Günterstal	1890	-	
5 West	51 Stühlinger	512 Stühlinger-Eschholz	-	-	
		513 Alt-Stühlinger			
	52 Mooswald	521 Mooswald-West	-	-	
		522 Mooswald-Ost			
	53 Betzenhausen	531 Betzenh.-Bischofslinde	1908	-	
		532 Alt-Betzenhausen			
	54 Landwasser	540 Landwasser	-	-	
	55 Lehen	550 Lehen	1971	Lehen	5714 Lehen
	56 Waltershofen	560 Waltershofen	1972	Waltershofen	5718 Waltershofen
	57 Mundenhof	570 Mundenhof	1978	-	5710 Freiburg
6 Südwest	61 Haslach	611 Haslach-Egerten	1890	-	
		612 Haslach-Gartenstadt			
		613 Haslach-Schildacker			
		614 Haslach-Haid			
	62 St. Georgen	621 St. Georgen-Nord	1938	-	
		622 St. Georgen-Süd			
	63 Opfingen	630 Opfingen	1971	Opfingen	5716 Opfingen
	64 Tiengen	640 Tiengen	1973	Tiengen	5717 Tiengen
	65 Munzingen	650 Munzingen	1973	Munzingen	5715 Munzingen
	66 Weingarten	660 Weingarten	-	-	5710 Freiburg
	67 Rieselfeld	670 Rieselfeld	-	-	
	68 Vauban	680 Vauban	-	-	

Quelle: Stadt Freiburg, Amt für Bürgerservice und Informationsmanagement

1.2.2 Karte der Stadtbereiche, Stadtteile und Stadtbezirke in Freiburg im Jahr 2025

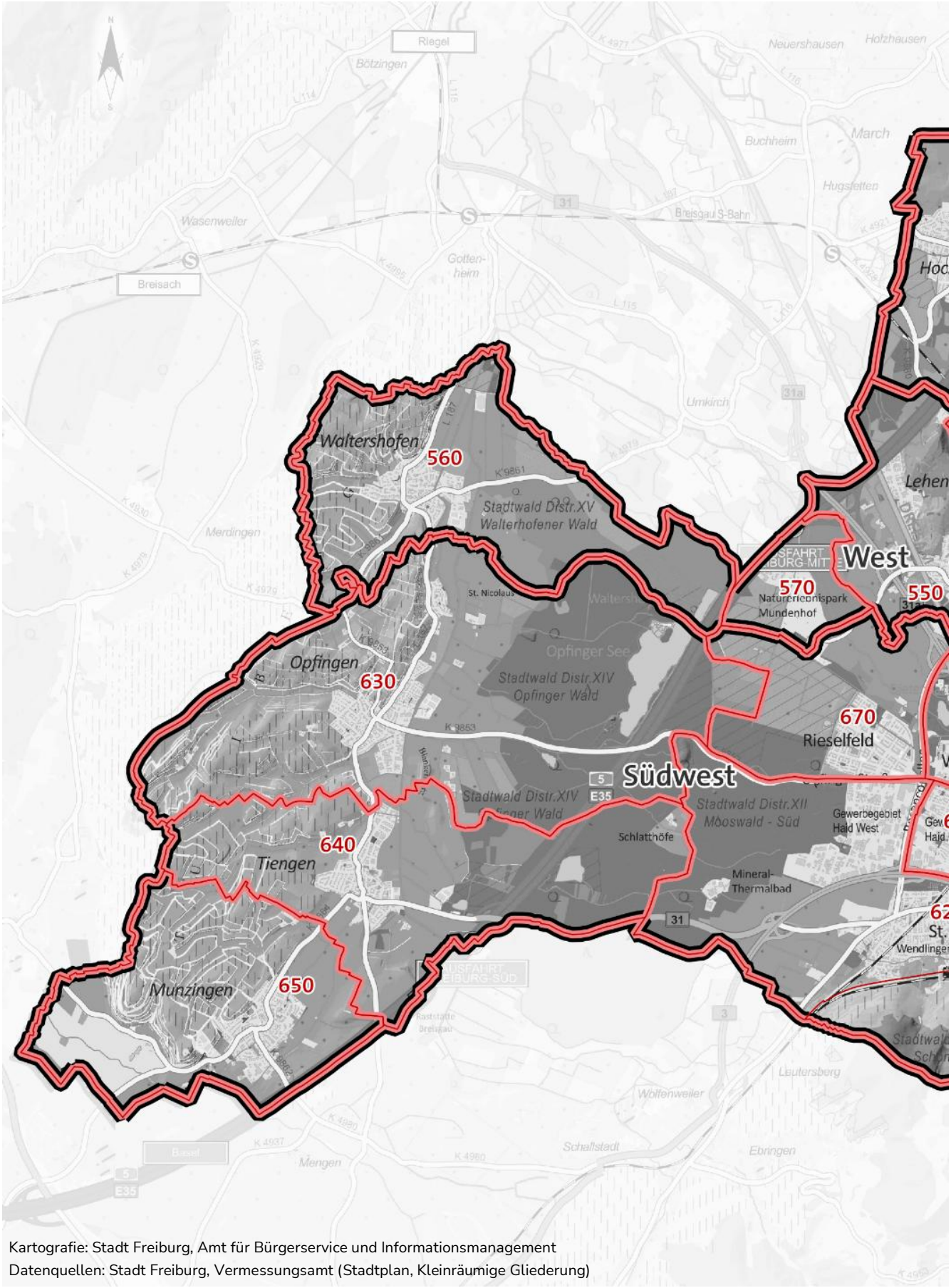

Kartografie: Stadt Freiburg, Amt für Bürgerservice und Informationsmanagement
Datenquellen: Stadt Freiburg, Vermessungsamt (Stadtplan, Kleinräumige Gliederung)

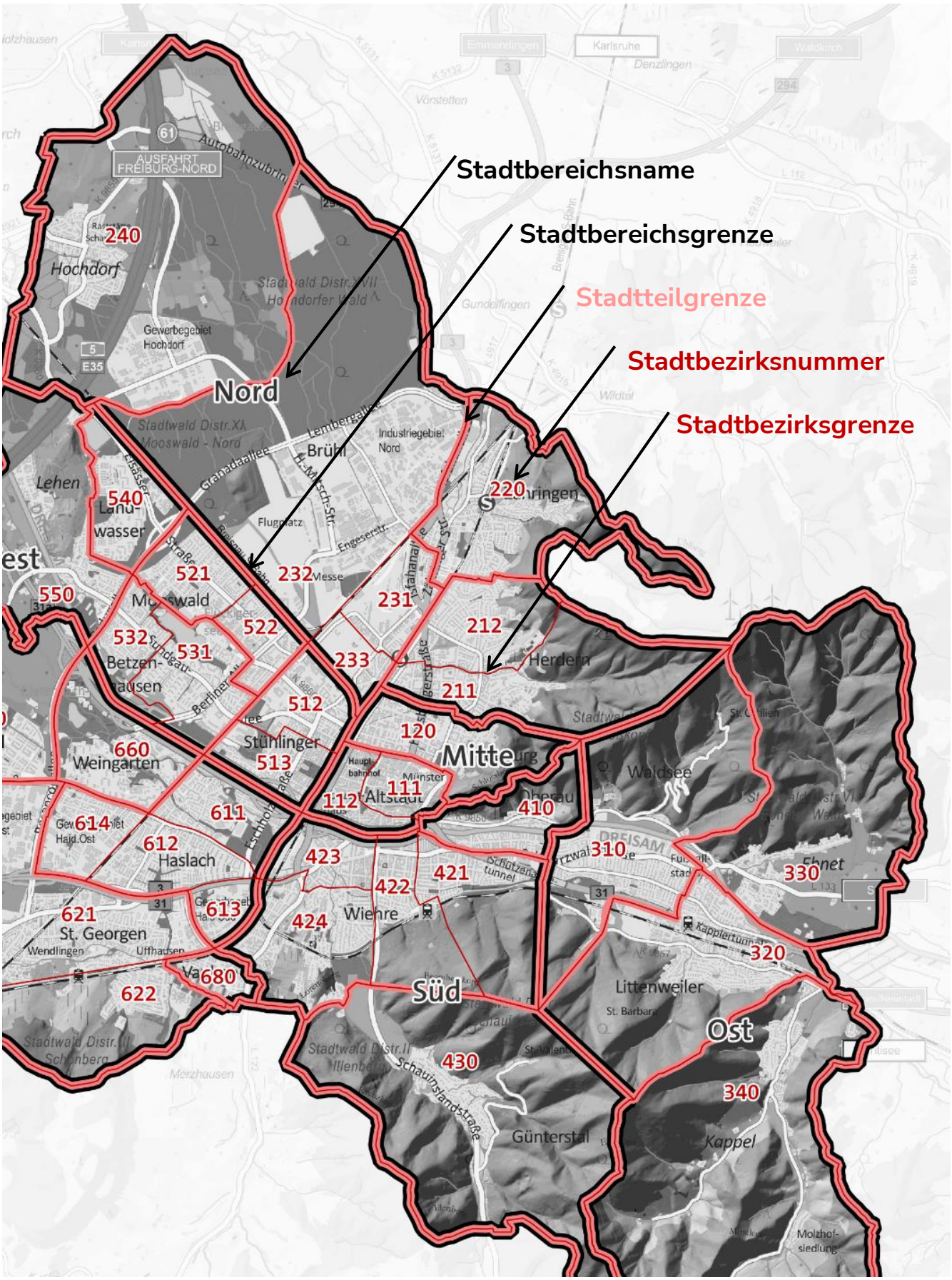
Stadtbereichsname
Stadtbereichsgrenze
Stadtteilgrenze
Stadtbezirksnummer
Stadtbezirksgrenze
Nord
Mitte
Süd
Ost
240
220
540
521
232
231
212
550
532
531
522
233
211
512
120
660
513
111
112
410
614
611
612
423
422
421
310
330
621
613
424
320
680
622
430
340
Hochdorf
Lehen
Brühl
Herdern
Weingarten
Haslach
St. Georgen
Wiehre
Littenweiler
Günterstal
Kappel
Waldsee
Betzenhausen
Stühlinger
Altstadt
Oberau
Ebnet
Karlsruhe
Denzlingen
Vörstetten
Gundelfingen
Emmendingen
Merzhausen
Wendlingen
Uffhausen
Industriegebiet Nord
Gewerbegebiet Hochdorf
Flugplatz
Messe
Münster
Hauptbahnhof
Schützenallee
Kappelertunnel
Schauinslandstraße
Stadtwald Distr.XI Mooswald - Nord
Stadtwald Distr.VII Hochdorfer Wald
Stadtwald Distr.II Illenberg
Stadtwald Distr.III Schönberg
Stadtwald Distr.VI
Molzhofsiedlung
AUSFAHRT FREIBURG-NORD
Autobahnzubringer
Lembergallee
Granadaallee
Engeserstr.
Berliner Allee
Eschholzstraße
Schwarzwaldstraße
Wiehrestraße
Zähringerstraße
Sundgaustraße
Elsässer Straße
H.-Mersch-Str.
Wildtal
DREISAM
E35
61
5
3
31
294
133

1.3 Flächennutzung

1.3.1 Flächennutzung in Freiburg seit 2018

Nutzungsart	Jahr							
	2018	2019	2020	2021	2022	2023	2024	**2025**
	in ha							
Siedlungsfläche	**3.463**	**3.468**	**3.481**	**3.484**	**3.505**	**3.491**	**3.595**	**3.598**
Wohnbaufläche	1.644	1.642	1.645	1.644	1.648	1.648	1.649	**1.656**
Industrie- und Gewerbefläche	730	729	730	730	729	726	728	**732**
Fläche gemischter Nutzung	81	82	88	91	93	93	91	**91**
Fläche besond. funktionaler Prägung	292	296	293	297	295	297	297	**299**
Sport, Freizeit- und Erholungsfläche	661	664	670	668	686	674	775	**767**
Friedhof	55	55	55	55	54	54	54	**54**
Verkehrsfläche	**1.475**	**1.471**	**1.469**	**1.449**	**1.438**	**1.428**	**1.422**	**1.413**
Straßenverkehr	872	866	856	844	836	828	823	**824**
Weg	389	390	393	370	366	358	355	**346**
Platz	50	52	54	62	65	68	69	**68**
Bahnverkehr	125	124	129	133	133	136	137	**137**
Flugverkehr	39	39	38	39	38	38	38	**38**
Vegetationsfläche	**10.163**	**10.161**	**10.150**	**10.164**	**10.155**	**10.175**	**10.078**	**10.085**
Landwirtschaft	3.511	3.490	3.464	3.451	3.442	3.446	3.342	**3.336**
Wald	6.524	6.530	6.533	6.526	6.514	6.510	6.509	**6.509**
Gehölz	64	72	83	86	92	98	101	**104**
Sumpf	0	0	0	0	0	1	1	**1**
Unland, Vegetationslose Fläche	64	69	70	101	107	119	124	**135**
Gewässer	**203**	**204**	**204**	**207**	**207**	**210**	**210**	**217**
Fließgewässer	102	102	103	106	106	108	107	**115**
Stehendes Gewässer	101	102	101	101	101	102	102	**102**
Gesamtfläche	**15.304**	**15.304**	**15.304**	**15.304**	**15.305**	**15.304**	**15.305**	**15.314**

Quelle: Stadt Freiburg, Vermessungsamt (ALKIS)

1.3.2 Flächennutzung in den Freiburger Stadtbezirken am 31.12.2025

Stadtbezirk und Stadtbezirksnummer		Nutzungsarten				Insgesamt
		Siedlung	Verkehr	Vegetation	Gewässer	
		in ha				
Altstadt-Mitte	111	38	18	1	0	**57**
Altstadt-Ring	112	39	21	-	2	**62**
Neuburg	120	75	20	68	0	**164**
Herdern-Süd	211	72	16	198	0	**286**
Herdern-Nord	212	87	21	36	0	**143**
Zähringen	220	130	42	139	2	**313**
Brühl-Güterbahnhof	231	64	26	-	0	**90**
Brühl-Industriegebiet	232	317	144	540	5	**1.006**
Brühl-Beurbarung	233	41	10	0	0	**51**
Hochdorf	240	198	82	712	18	**1.010**
Waldsee	310	131	29	317	6	**482**
Littenweiler	320	126	30	256	1	**413**
Ebnet	330	53	13	615	6	**687**
Kappel	340	56	16	1.307	2	**1.382**
Oberau	410	50	13	61	4	**128**
Oberwiehre	421	56	20	113	0	**190**
Mittelwiehre	422	37	16	82	1	**136**
Unterwiehre-Nord	423	47	29	0	2	**78**
Unterwiehre-Süd	424	120	30	40	2	**191**
Günterstal	430	52	34	1.422	2	**1.510**
Stühlinger-Eschholz	512	67	22	0	0	**90**
Alt-Stühlinger	513	61	21	1	2	**84**
Mooswald-West	521	69	16	12	-	**97**
Mooswald-Ost	522	49	17	-	-	**66**
Betzenhausen-Bischofslinde	531	94	26	5	12	**136**
Alt-Betzenhausen	532	56	18	4	1	**80**
Landwasser	540	66	23	28	15	**133**
Lehen	550	82	54	194	6	**336**
Waltershofen	560	61	48	637	12	**758**
Mundenhof	570	48	12	84	3	**146**
Haslach-Egerten	611	83	23	0	3	**109**
Haslach-Gartenstadt	612	84	21	-	-	**105**
Haslach-Schildacker	613	36	9	-	-	**45**
Haslach-Haid	614	67	17	0	-	**84**
St. Georgen-Nord	621	287	96	424	5	**812**
St. Georgen-Süd	622	54	24	176	1	**254**
Opfingen	630	129	99	1.172	63	**1.462**
Tiengen	640	74	76	671	16	**838**
Munzingen	650	134	84	453	5	**677**
Weingarten	660	115	34	6	7	**163**
Rieselfeld	670	64	37	305	10	**416**
Vauban	680	29	9	3	1	**41**
nicht zuordenbar		0	1	1	0	**2**
Freiburg insgesamt		**3.598**	**1.413**	**10.085**	**217**	**15.314**

Quelle: Stadt Freiburg, Vermessungsamt (ALKIS)

1.3.3 Indikatoren zur Flächennutzung in den Freiburger Stadtbezirken am 31.12.2025

Stadtbezirk und Stadtbezirksnummer		Anteil besiedelte Fläche an der Gesamtfläche in %	Anteil unbebaute Fläche an der Gesamtfläche in %	Anzahl Personen je ha besiedelter Fläche	Besiedelte Fläche je Person in ha
Altstadt-Mitte	111	96,9	3,1	73,5	0,01
Altstadt-Ring	112	97,0	3,0	63,3	0,02
Neuburg	120	58,4	41,6	58,8	0,02
Herdern-Süd	211	30,6	69,4	74,8	0,01
Herdern-Nord	212	75,0	25,0	58,4	0,02
Zähringen	220	54,9	45,1	54,8	0,02
Brühl-Güterbahnhof	231	99,6	0,4	106,5	0,01
Brühl-Industriegebiet	232	45,8	54,2	3,4	0,30
Brühl-Beurbarung	233	99,1	0,9	52,0	0,02
Hochdorf	240	27,7	72,3	18,8	0,05
Waldsee	310	33,1	66,9	37,3	0,03
Littenweiler	320	37,6	62,4	54,0	0,02
Ebnet	330	9,6	90,4	45,9	0,02
Kappel	340	5,2	94,8	38,0	0,03
Oberau	410	49,4	50,6	107,4	0,01
Oberwiehre	421	40,3	59,7	87,5	0,01
Mittelwiehre	422	39,1	60,9	90,4	0,01
Unterwiehre-Nord	423	97,3	2,7	71,0	0,01
Unterwiehre-Süd	424	78,3	21,7	52,1	0,02
Günterstal	430	5,7	94,3	25,9	0,04
Stühlinger-Eschholz	512	99,5	0,5	77,6	0,01
Alt-Stühlinger	513	97,2	2,8	109,8	0,01
Mooswald-West	521	87,4	12,6	49,5	0,02
Mooswald-Ost	522	100,0	-	82,2	0,01
Betzenhausen-Bischofslinde	531	87,9	12,1	86,0	0,01
Alt-Betzenhausen	532	93,1	6,9	70,1	0,01
Landwasser	540	67,3	32,7	82,1	0,01
Lehen	550	40,4	59,6	18,4	0,05
Waltershofen	560	14,3	85,7	21,1	0,05
Mundenhof	570	40,7	59,3	0,8	1,30
Haslach-Egerten	611	97,1	2,9	76,7	0,01
Haslach-Gartenstadt	612	100,0	-	78,6	0,01
Haslach-Schildacker	613	100,0	-	40,7	0,02
Haslach-Haid	614	99,9	0,1	47,1	0,02
St. Georgen-Nord	621	47,2	52,8	28,0	0,04
St. Georgen-Süd	622	30,7	69,3	31,5	0,03
Opfingen	630	15,5	84,5	20,0	0,05
Tiengen	640	18,0	82,0	24,6	0,04
Munzingen	650	32,2	67,8	14,1	0,07
Weingarten	660	92,0	8,0	79,8	0,01
Rieselfeld	670	24,4	75,6	89,8	0,01
Vauban	680	92,4	7,6	132,4	0,01
Freiburg insgesamt		**32,7**	**67,3**	**46,8**	**0,02**

Quelle: Stadt Freiburg, Amt für Bürgerservice und Informationsmanagement (Melderegister, digitalisierte Kleinräumige Gliederung)

Bevölkerung

2.1 Bevölkerungsbestand 16

2.2 Haushalte 34

2.3 Geburten und Sterbefälle 36

2.4 Zuzüge, Wegzüge und Umzüge 39

2.5 Natürlicher Saldo und Wanderungssaldo 43

2.6 Religions- und Staatsangehörigkeitswechsel 46

Bevölkerung

Zur Freiburger Bevölkerung gehören alle Personen, die in Freiburg ihre Hauptwohnung haben. Werden die Personen mit Nebenwohnung eingeschlossen, spricht man von der wohnberechtigten Bevölkerung. Personen mit mehreren Wohnungen in Freiburg werden dabei nur einmal gezählt.

Bevölkerung nach dem Melderegister

Die Daten wurden durch die Aufbereitung der Einzeldaten des Freiburger Melderegisters gewonnen. Dadurch können kleinräumige Informationen mit hoher Merkmalsdifferenzierung ausgewiesen werden.

Bevölkerung nach der amtlichen Fortschreibung

Die vom Statistischen Landesamt Baden-Württemberg ermittelte amtliche Einwohnerzahl ist eine Bemessungsgrundlage für den kommunalen Finanzausgleich und zahlreiche Fachgesetze. Sie basiert auf der Fortschreibung des alle zehn Jahre stattfindenden Zensus, zuletzt im Jahr 2022. Zum Stichtag 15.05.2022 wurden die Personen am Ort der Hauptwohnung ermittelt. Diese Zahl wird aufgrund der Meldungen der Einwohnerbewegungen der Stadt Freiburg ans Statistische Landesamt fortgeschrieben. Die amtliche Bevölkerungszahl liegt nur für Freiburg insgesamt in einer geringen Merkmalsdifferenzierung vor.

Hauptwohnung

Zur Bevölkerung am Ort der Hauptwohnung gehören die Personen, die im betreffenden Gebiet ihre alleinige Wohnung bzw. ihre Hauptwohnung im Sinne von § 21 Bundesmeldegesetz haben. Demnach ist die Hauptwohnung die vorwiegend benutzte Wohnung. Hauptwohnung einer verheirateten Person, die nicht dauernd getrennt von ihrer Familie lebt, ist nach § 22 Bundesmeldegesetz die vorwiegend benutzte Wohnung der Familie. In Zweifelsfällen ist die vorwiegend benutzte Wohnung dort, wo der Schwerpunkt der Lebensbeziehungen liegt.

Nebenwohnsitz

Wer in Freiburg mit Zweitwohnung gemeldet ist, muss seit dem Jahr 2012 eine Steuer in Höhe von 15 Prozent der jährlichen Netto-Kaltmiete entrichten. Befreit von der Steuerpflicht sind Personen, welche die Nebenwohnung aus beruflichen Gründen unterhalten und verheiratet sind, Bewohner von Alters- und Pflegeheimen oder Therapieeinrichtungen sowie Minderjährige.

Jugendquotient

Maß für das Verhältnis von Kindern (unter 15-Jährige) gegenüber potenziell erwerbsfähigen Personen (15- bis unter 65-Jährige). Der Jugendquotient kann als Indikator zur Familienprägung einer Stadt oder einzelner Stadtbezirke verwendet werden. Ein Wert von 20 besagt beispielsweise, dass auf 100 potenziell erwerbsfähige Personen 20 Kinder kommen.

Abhängigkeitsquote

Maß für die Lastenverteilung zwischen den Generationen. Der Quotient stellt den Personenkreis der wirtschaftlich abhängigen Altersgruppen (unter 15-jährige sowie über 65-jährige Einwohner*innen, d.h. die nicht oder nicht mehr erwerbsfähigen Einwohner*innen) ins Verhältnis zur Bevölkerung im erwerbsfähigen Alter. Ein Wert von beispielsweise 40 besagt, dass auf 100 potenziell erwerbsfähige Personen 40 Personen entfallen, die sich nicht im erwerbsfähigen Alter befinden.

Proportion der Alten zu den Jungen

Maß für das Verhältnis der 65-Jährigen und Älteren zu den unter 15-Jährigen. Die Zahl gibt einen Hinweis darauf, ob eine der beiden Altersgruppen prägend auf die Gesamtstadt bzw. einen Stadtbezirk wirkt. Ein Wert von 120 bedeutet beispielsweise, dass 100 jungen Menschen (unter 15 Jahre) 120 ältere (über 64 Jahre) gegenüberstehen.

Billeter-Maß J

Das Billeter-Maß J ist ein Indikator für die Alterszusammensetzung der Bevölkerung. Es drückt das Verhältnis der Differenz zwischen der Kindergeneration und der Großelterngeneration zur Elterngeneration aus. J nimmt positive Werte an, wenn in einer Bevölkerung der Anteil der Kinder und Jugendlichen größer ist als der Anteil der über 50-Jährigen. Ist J gleich Null, dann entspricht die Zahl der unter 15-Jährigen der Zahl der über 50-Jährigen. Je kleiner J ist, d.h. je weiter es im negativen Bereich liegt, desto älter ist im demografischen Sinn die Bevölkerung.

Altenquotient

Maß für das Verhältnis von Älteren (über 65-Jährige) gegenüber potenziell erwerbsfähigen Personen (15- bis unter 65-Jährige). In der Zeitreihe bildet der Altenquotient den Prozess der demografischen Alterung der Bevölkerung ab. Ein Wert von 20 sagt zum Beispiel aus, dass auf 100 Personen im erwerbsfähigen Alter 20 Senior*innen kommen.

Greying-Index

Verhältnis der Hochbetagten zu den "jungen Alten". Gilt als Maß für die Alterung innerhalb der 60-jährigen und älteren Bevölkerung.

Religionszugehörigkeit

Im Einwohnermelderegister gespeicherte rechtliche Zugehörigkeit zu einer Religionsgesellschaft. Es wird zwischen evangelischer, römisch-katholischer und anderer / keiner Religionszugehörigkeit unterschieden.

Migrationshintergrund (MHG)

Die Daten wurden aus dem Freiburger Einwohnermelderegister mit dem Verfahren MigraPro abgeleitet. Zur Bevölkerung mit Migrationshintergrund gehören: Personen mit ausländischer Staatsangehörigkeit, Personen mit Geburtsort im Ausland, so genannte „Spätaussiedler*innen“ und Personen, die durch Einbürgerung die deutsche Staatsangehörigkeit erworben haben, außerdem deutsche Kinder unter 18 Jahren, bei denen mindestens ein Elternteil einen Migrationshintergrund aufweist.

Wohndauer

Durchschnittliche Wohndauer der Bevölkerung an derselben Adresse (in Jahren).

Haushalte

Die Daten werden aus dem Freiburger Einwohnermelderegister mit dem Haushaltegenerierungsverfahren HHGen abgeleitet. Dabei werden Personen, die an derselben Adresse gemeldet und miteinander verwandt sind oder andere verbindende Merkmale aufweisen, nach einem bundesweit standardisierten Verfahren zu Haushalten zusammengefasst.

GFR

Unter der allgemeinen Geburtenziffer (engl. GFR = General Fertility Rate) wird die Zahl der lebend Geborenen bezogen auf 1.000 Frauen im gebärfähigen Alter (15 bis unter 45 Jahren) eines bestimmten Kalenderjahres verstanden.

TFR

Die zusammengefasste Geburtenziffer (engl. TFR = Total Fertility Rate, auch Zusammengefasste Fruchtbarkeitsziffer oder Gesamtfruchtbarkeitsrate) gibt an, wie viele Kinder 1.000 Frauen gleichen Alters (von 15 bis unter 45 Jahren) innerhalb eines Kalenderjahres bekommen haben. Der Indikator wird durch die Summierung der altersspezifischen Fruchtbarkeitsziffern gebildet.

2.1 Bevölkerungsbestand

2.1.1 Bevölkerung in Freiburg seit 1995 nach unterschiedlichen Datenquellen und Geschlecht

Jahr	Bevölkerungsbestand nach dem Melderegister				Bevölkerungsbestand nach der amtlichen Fortschreibung		
	männlich	weiblich	divers / ohne Angabe	**insgesamt**	männlich	weiblich	**insgesamt**
1995	86.068	99.226	-	**185.294**	93.622	105.651	**199.273**
1996	86.452	99.393	-	**185.845**	94.332	106.061	**200.393**
1997	86.413	99.247	-	**185.660**	94.525	105.994	**200.519**
1998	86.588	98.904	-	**185.492**	95.066	105.914	**200.980**
1999	87.369	99.322	-	**186.691**	96.025	106.430	**202.455**
2000	88.373	100.355	-	**188.728**	97.377	107.725	**205.102**
2001	89.272	101.965	-	**191.237**	98.720	109.574	**208.294**
2002	89.954	102.657	-	**192.611**	99.693	110.541	**210.234**
2003	90.965	103.601	-	**194.566**	100.862	111.633	**212.495**
2004	91.704	104.301	-	**196.005**	101.614	112.384	**213.998**
2005	92.600	105.126	-	**197.726**	102.658	113.308	**215.966**
2006	93.272	105.856	-	**199.128**	103.403	114.144	**217.547**
2007	94.168	106.922	-	**201.090**	104.234	115.196	**219.430**
2008	94.545	106.570	-	**201.115**	104.695	114.970	**219.665**
2009	95.607	107.633	-	**203.240**	105.859	116.065	**221.924**
2010	96.810	108.620	-	**205.430**	107.097	117.094	**224.191**
2011	98.974	111.303	-	**210.277**	100.770	113.464	**214.234**
2012	100.881	113.105	-	**213.986**	102.735	115.308	**218.043**
2013	101.981	113.969	-	**215.950**	103.985	116.301	**220.286**
2014	103.405	114.636	-	**218.041**	105.265	116.938	**222.203**
2015	105.941	116.141	-	**222.082**	107.913	118.480	**226.393**
2016	107.062	117.017	-	**224.079**	108.503	119.087	**227.590**
2017	107.784	117.826	-	**225.610**	109.537	120.099	**229.636**
2018	108.076	118.131	-	**226.207**	109.829	120.412	**230.241**
2019	108.534	118.554	2	**227.090**	110.333	120.862	**231.195**
2020	108.397	118.328	3	**226.728**	110.242	120.698	**230.940**
2021	108.756	118.773	8	**227.537**	110.660	121.188	**231.848**
2022[1)]	110.472	121.323	12	**231.807**	112.096	122.907	**235.003**
2023	110.690	122.105	16	**232.811**	112.446	123.790	**236.236**
2024	111.152	122.606	45	**233.803**	113.047	124.413	**237.460**
2025	**111.378**	**123.088**	**99**	234.565	**113.366**	**124.933**	238.299

Quelle: Stadt Freiburg, Amt für Bürgerservice und Informationsmanagement (Statistische Aufbereitung des Melderegisters), Statistisches Landesamt Baden-Württemberg (Amtliche Bevölkerungsfortschreibung)

[1)] Ab dem Berichtsmonat Mai 2022 basieren die Bevölkerungsdaten der amtlichen Fortschreibung auf den Ergebnissen des Zensus 2022.

2.1.2 Wohnberechtigte Bevölkerung in Freiburg seit 1977 nach Haupt- und Nebenwohnsitz und Geschlecht

Jahr	Hauptwohnsitze			Nebenwohnsitze			**Insgesamt**		
	männlich	weiblich	**insgesamt**	männlich	weiblich	**insgesamt**	männlich	weiblich	**insgesamt**
1977	79.830	96.144	**175.974**	3.981	3.230	**7.211**	83.811	99.374	**183.185**
1978	79.220	95.375	**174.595**	4.140	3.419	**7.559**	83.360	98.794	**182.154**
1979	79.053	94.782	**173.835**	4.332	3.518	**7.850**	83.385	98.300	**181.685**
1980	79.097	94.806	**173.903**	4.541	3.715	**8.256**	83.638	98.521	**182.159**
1981	80.352	95.850	**176.202**	3.976	3.143	**7.119**	84.328	98.993	**183.321**
1982	79.624	95.569	**175.193**	4.254	3.364	**7.618**	83.878	98.933	**182.811**
1983	80.214	95.189	**175.403**	4.785	3.854	**8.639**	84.999	99.043	**184.042**
1984	80.079	95.289	**175.368**	5.533	4.259	**9.792**	85.612	99.548	**185.160**
1985	80.483	95.511	**175.994**	5.878	4.613	**10.491**	86.361	100.124	**186.485**
1986	80.018	95.167	**175.185**	6.662	5.342	**12.004**	86.680	100.509	**187.189**
1987	79.528	94.693	**174.221**	5.340	4.487	**9.827**	84.868	99.180	**184.048**
1988	80.688	95.818	**176.506**	5.302	4.464	**9.766**	85.990	100.282	**186.272**
1989	81.843	96.500	**178.343**	5.037	4.283	**9.320**	86.880	100.783	**187.663**
1990	82.969	97.748	**180.717**	4.876	4.117	**8.993**	87.845	101.865	**189.710**
1991	84.008	98.387	**182.395**	4.695	3.998	**8.693**	88.703	102.385	**191.088**
1992	85.027	99.055	**184.082**	4.987	4.394	**9.381**	90.014	103.449	**193.463**
1993	85.443	99.369	**184.812**	5.308	4.775	**10.083**	90.751	104.144	**194.895**
1994	85.695	99.318	**185.013**	5.321	4.926	**10.247**	91.016	104.244	**195.260**
1995	86.068	99.226	**185.294**	5.262	4.966	**10.228**	91.330	104.192	**195.522**
1996	86.452	99.393	**185.845**	5.108	4.952	**10.060**	91.560	104.345	**195.905**
1997	86.413	99.247	**185.660**	5.184	5.014	**10.198**	91.597	104.261	**195.858**
1998	86.588	98.904	**185.492**	5.242	5.030	**10.272**	91.830	103.934	**195.764**
1999	87.369	99.322	**186.691**	5.320	5.309	**10.629**	92.689	104.631	**197.320**
2000	88.373	100.355	**188.728**	5.308	5.299	**10.607**	93.681	105.654	**199.335**
2001	89.272	101.965	**191.237**	5.243	5.429	**10.672**	94.515	107.394	**201.909**
2002	89.954	102.657	**192.611**	5.336	5.556	**10.892**	95.290	108.213	**203.503**
2003	90.965	103.601	**194.566**	5.432	5.768	**11.200**	96.397	109.369	**205.766**
2004	91.704	104.301	**196.005**	5.451	5.754	**11.205**	97.155	110.055	**207.210**
2005	92.600	105.126	**197.726**	5.336	5.863	**11.199**	97.936	110.989	**208.925**
2006	93.272	105.856	**199.128**	4.983	5.488	**10.471**	98.255	111.344	**209.599**
2007	94.168	106.922	**201.090**	4.703	5.190	**9.893**	98.871	112.112	**210.983**
2008	94.545	106.570	**201.115**	4.450	4.900	**9.350**	98.995	111.470	**210.465**
2009	95.607	107.633	**203.240**	4.181	4.589	**8.770**	99.788	112.222	**212.010**
2010	96.810	108.620	**205.430**	4.056	4.436	**8.492**	100.866	113.056	**213.922**
2011	98.974	111.303	**210.277**	1.705	1.585	**3.290**	100.679	112.888	**213.567**
2012	100.881	113.105	**213.986**	1.224	1.162	**2.386**	102.105	114.267	**216.372**
2013	101.981	113.969	**215.950**	1.184	1.110	**2.294**	103.165	115.079	**218.244**
2014	103.405	114.636	**218.041**	1.248	1.149	**2.397**	104.653	115.785	**220.438**
2015	105.941	116.141	**222.082**	1.275	1.155	**2.430**	107.216	117.296	**224.512**
2016	107.062	117.017	**224.079**	1.338	1.200	**2.538**	108.400	118.217	**226.617**
2017	107.784	117.826	**225.610**	1.345	1.232	**2.577**	109.129	119.058	**228.187**
2018	108.076	118.131	**226.207**	1.369	1.252	**2.621**	109.445	119.383	**228.828**
2019	108.534	118.556	**227.090**	1.385	1.274	**2.659**	109.919	119.830	**229.749**
2020	108.398	118.330	**226.728**	1.378	1.319	**2.697**	109.776	119.649	**229.425**
2021	108.758	118.779	**227.537**	1.425	1.400	**2.825**	110.183	120.179	**230.362**
2022	110.476	121.331	**231.807**	1.324	1.277	**2.601**	111.800	122.608	**234.408**
2023	110.697	122.114	**232.811**	1.304	1.238	**2.542**	112.001	123.352	**235.353**
2024	111.175	122.628	**233.803**	1.272	1.209	**2.481**	112.447	123.837	**236.284**
2025	**111.428**	**123.137**	**234.565**	**1.204**	**1.161**	**2.365**	**112.632**	**124.298**	**236.930**

Quelle: Stadt Freiburg, Amt für Bürgerservice und Informationsmanagement (Statistische Aufbereitung des Melderegisters)

2.1.3 Bevölkerung in Freiburg seit 1995 nach Alter

Jahr	Im Alter von ... bis unter ... Jahren						Insgesamt
	unter 6	6 - 15	15 - 18	18 - 45	45 - 65	65 und mehr	
1995	9.327	15.529	4.774	84.284	40.122	31.258	**185.294**
1996	9.271	15.663	4.920	84.326	40.588	31.077	**185.845**
1997	11.086	15.517	5.000	84.347	40.217	29.493	**185.660**
1998	10.990	15.494	4.988	83.828	40.788	29.404	**185.492**
1999	10.990	15.565	5.033	84.169	41.331	29.603	**186.691**
2000	11.148	15.718	5.126	84.896	41.936	29.904	**188.728**
2001	11.272	15.751	5.224	86.068	42.610	30.312	**191.237**
2002	11.332	15.765	5.237	86.380	43.064	30.833	**192.611**
2003	11.190	15.859	5.447	87.229	43.506	31.335	**194.566**
2004	11.177	15.867	5.473	87.570	44.035	31.883	**196.005**
2005	11.214	16.014	5.490	87.863	44.476	32.669	**197.726**
2006	11.255	16.048	5.355	88.074	45.036	33.360	**199.128**
2007	11.376	15.978	5.341	88.490	46.204	33.701	**201.090**
2008	11.363	15.932	5.287	87.140	47.276	34.117	**201.115**
2009	11.532	16.031	5.278	87.517	48.313	34.569	**203.240**
2010	11.782	16.177	5.221	87.903	49.877	34.470	**205.430**
2011	12.051	16.267	5.287	90.577	51.497	34.598	**210.277**
2012	12.282	16.271	5.468	92.350	52.760	34.855	**213.986**
2013	12.403	16.291	5.674	92.669	53.747	35.166	**215.950**
2014	12.586	16.309	5.803	93.181	54.453	35.709	**218.041**
2015	13.179	16.654	6.011	95.207	54.842	36.189	**222.082**
2016	13.308	17.014	5.778	96.039	55.247	36.693	**224.079**
2017	13.451	17.181	5.642	96.709	55.383	37.244	**225.610**
2018	13.483	17.175	5.593	96.921	55.334	37.701	**226.207**
2019	13.558	17.282	5.706	97.055	55.282	38.207	**227.090**
2020	13.561	17.424	5.753	96.370	54.831	38.789	**226.728**
2021	13.499	17.578	5.720	96.702	54.553	39.485	**227.537**
2022	13.529	18.126	5.962	99.235	54.687	40.268	**231.807**
2023	13.142	18.395	5.956	100.051	54.307	40.960	**232.811**
2024	12.813	18.522	5.969	100.826	53.892	41.781	**233.803**
2025	**12.554**	**18.468**	**6.088**	**101.291**	**53.516**	**42.648**	**234.565**

Quelle: Stadt Freiburg, Amt für Bürgerservice und Informationsmanagement (Statistische Aufbereitung des Melderegisters)

2.1.4 Bevölkerung in den Freiburger Stadtbezirken seit 2018

Stadtbezirk und Stadtbezirksnummer		Jahr								Veränderung zum Vorjahr
		2018	2019	2020	2021	2022	2023	2024	**2025**	
Altstadt-Mitte	111	3.867	3.861	3.888	3.819	3.858	3.882	3.966	**4.060**	+ 94
Altstadt-Ring	112	3.673	3.709	3.683	3.680	3.778	3.860	3.804	**3.798**	- 6
Neuburg	120	4.869	4.900	5.090	5.230	5.511	5.576	5.567	**5.626**	+ 59
Herdern-Süd	211	6.049	6.205	6.356	6.386	6.441	6.473	6.550	**6.553**	+ 3
Herdern-Nord	212	6.161	6.217	6.153	6.206	6.270	6.284	6.256	**6.274**	+ 18
Zähringen	220	9.316	9.247	9.196	9.117	9.407	9.429	9.441	**9.412**	- 29
Brühl-Güterbahnhof	231	8.126	8.122	8.196	8.536	8.797	9.014	9.328	**9.541**	+ 213
Brühl-Industriegebiet	232	1.618	1.588	1.533	1.454	1.559	1.567	1.585	**1.558**	- 27
Brühl-Beurbarung	233	2.691	2.691	2.670	2.664	2.680	2.666	2.665	**2.643**	- 22
Hochdorf	240	5.308	5.273	5.180	5.157	5.188	5.283	5.308	**5.248**	- 60
Waldsee	310	5.959	5.908	5.968	5.861	5.898	5.871	5.973	**5.942**	- 31
Littenweiler	320	8.170	8.218	8.138	8.192	8.419	8.417	8.452	**8.396**	- 56
Ebnet	330	2.601	2.665	2.678	2.689	2.833	3.000	3.010	**3.028**	+ 18
Kappel	340	2.711	2.684	2.675	2.671	2.682	2.747	2.771	**2.756**	- 15
Oberau	410	6.879	6.879	6.803	6.749	6.729	6.778	6.754	**6.802**	+ 48
Oberwiehre	421	6.805	6.785	6.745	6.616	6.696	6.660	6.723	**6.699**	- 24
Mittelwiehre	422	4.734	4.736	4.721	4.674	4.704	4.711	4.721	**4.818**	+ 97
Unterwiehre-Nord	423	5.233	5.293	5.213	5.210	5.262	5.305	5.376	**5.406**	+ 30
Unterwiehre-Süd	424	8.099	8.008	7.955	7.911	7.978	7.954	7.882	**7.807**	- 75
Günterstal	430	2.119	2.106	2.071	2.087	2.159	2.172	2.165	**2.207**	+ 42
Stühlinger-Eschholz	512	6.922	7.012	6.908	6.796	6.858	6.842	6.914	**6.952**	+ 38
Alt-Stühlinger	513	9.260	9.140	9.098	8.991	8.990	8.951	8.897	**8.941**	+ 44
Mooswald-West	521	4.001	4.021	3.978	3.907	3.962	4.110	4.128	**4.188**	+ 60
Mooswald-Ost	522	5.350	5.373	5.245	5.258	5.386	5.441	5.385	**5.420**	+ 35
Betzenh.-Bischofslinde	531	9.096	9.139	9.142	9.526	9.978	10.086	10.296	**10.312**	+ 16
Alt-Betzenhausen	532	5.182	5.175	5.140	5.174	5.190	5.249	5.239	**5.205**	- 34
Landwasser	540	7.130	7.176	7.117	7.071	7.074	7.069	7.264	**7.348**	+ 84
Lehen	550	2.487	2.462	2.452	2.496	2.538	2.549	2.536	**2.494**	- 42
Waltershofen	560	2.157	2.202	2.184	2.180	2.171	2.182	2.172	**2.289**	+ 117
Mundenhof	570	58	53	45	45	46	48	46	**46**	-
Haslach-Egerten	611	7.434	7.691	7.949	8.014	8.171	8.179	8.153	**8.122**	- 31
Haslach-Gartenstadt	612	7.830	8.016	8.100	8.327	8.274	8.240	8.189	**8.256**	+ 67
Haslach-Schildacker	613	961	926	1.053	1.307	2.092	2.003	2.003	**1.819**	- 184
Haslach-Haid	614	3.837	3.834	3.837	3.865	3.929	3.949	3.955	**3.965**	+ 10
St. Georgen-Nord	621	9.905	10.085	10.106	10.340	10.556	10.587	10.546	**10.723**	+ 177
St. Georgen-Süd	622	2.393	2.415	2.421	2.401	2.433	2.398	2.416	**2.456**	+ 40
Opfingen	630	4.459	4.478	4.533	4.507	4.520	4.528	4.512	**4.545**	+ 33
Tiengen	640	3.356	3.335	3.373	3.471	3.662	3.672	3.715	**3.707**	- 8
Munzingen	650	2.973	3.011	3.045	3.019	3.016	3.023	3.046	**3.077**	+ 31
Weingarten	660	11.134	11.305	11.263	11.264	11.404	11.584	11.765	**11.968**	+ 203
Rieselfeld	670	9.867	9.741	9.560	9.459	9.465	9.354	9.183	**9.108**	- 75
Vauban	680	5.427	5.405	5.267	5.210	5.243	5.118	5.146	**5.050**	- 96
Freiburg insgesamt		**226.207**	**227.090**	**226.728**	**227.537**	**231.807**	**232.811**	**233.803**	**234.565**	**+ 762**

Quelle: Stadt Freiburg, Amt für Bürgerservice und Informationsmanagement (Statistische Aufbereitung des Melderegisters)

2.1.5 Bevölkerung in den Freiburger Stadtbezirken am 31.12.2025 nach Geschlecht und Staatsangehörigkeit

Stadtbezirk und Stadtbezirksnummer		Insgesamt	Geschlecht		Staatsangehörigkeit		
			männlich	weiblich	deutsch	EU	nicht-EU
Altstadt-Mitte	111	**4.060**	1.952	2.108	3.076	319	665
Altstadt-Ring	112	**3.798**	1.785	2.013	3.099	218	481
Neuburg	120	**5.626**	2.758	2.868	4.363	403	860
Herdern-Süd	211	**6.553**	3.043	3.510	5.812	290	451
Herdern-Nord	212	**6.274**	2.893	3.381	5.419	280	575
Zähringen	220	**9.412**	4.435	4.977	7.632	599	1.181
Brühl-Güterbahnhof	231	**9.541**	4.566	4.975	7.404	764	1.373
Brühl-Industriegebiet	232	**1.558**	883	675	720	152	686
Brühl-Beurbarung	233	**2.643**	1.245	1.398	1.937	247	459
Hochdorf	240	**5.248**	2.578	2.670	4.266	366	616
Waldsee	310	**5.942**	2.747	3.195	5.279	273	390
Littenweiler	320	**8.396**	3.858	4.538	6.842	333	1.221
Ebnet	330	**3.028**	1.455	1.573	2.801	89	138
Kappel	340	**2.756**	1.306	1.450	2.522	88	146
Oberau	410	**6.802**	3.124	3.678	5.926	350	526
Oberwiehre	421	**6.699**	3.015	3.684	6.057	228	414
Mittelwiehre	422	**4.818**	2.179	2.639	4.309	191	318
Unterwiehre-Nord	423	**5.406**	2.515	2.891	4.681	266	459
Unterwiehre-Süd	424	**7.807**	3.819	3.988	6.387	429	991
Günterstal	430	**2.207**	1.038	1.169	1.877	137	193
Stühlinger-Eschholz	512	**6.952**	3.213	3.739	5.560	369	1.023
Alt-Stühlinger	513	**8.941**	4.315	4.626	7.047	635	1.259
Mooswald-West	521	**4.188**	2.013	2.175	3.527	205	456
Mooswald-Ost	522	**5.420**	2.649	2.771	4.096	419	905
Betzenh.-Bischofslinde	531	**10.312**	4.583	5.729	7.876	718	1.718
Alt-Betzenhausen	532	**5.205**	2.480	2.725	4.280	329	596
Landwasser	540	**7.348**	3.479	3.869	5.365	637	1.346
Lehen	550	**2.494**	1.208	1.286	2.183	103	208
Waltershofen	560	**2.289**	1.120	1.169	2.120	63	106
Mundenhof	570	**46**	21	25	37	-	9
Haslach-Egerten	611	**8.122**	3.905	4.217	6.315	580	1.227
Haslach-Gartenstadt	612	**8.256**	4.094	4.162	6.429	609	1.218
Haslach-Schildacker	613	**1.819**	969	850	980	165	674
Haslach-Haid	614	**3.965**	1.964	2.001	3.250	309	406
St. Georgen-Nord	621	**10.723**	5.167	5.556	8.865	698	1.160
St. Georgen-Süd	622	**2.456**	1.111	1.345	2.226	82	148
Opfingen	630	**4.545**	2.235	2.310	3.886	318	341
Tiengen	640	**3.707**	1.789	1.918	3.022	233	452
Munzingen	650	**3.077**	1.521	1.556	2.585	186	306
Weingarten	660	**11.968**	5.654	6.314	8.130	1.014	2.824
Rieselfeld	670	**9.108**	4.372	4.736	7.841	455	812
Vauban	680	**5.050**	2.372	2.678	4.438	215	397
Freiburg insgesamt		**234.565**	**111.428**	**123.137**	**190.467**	**14.364**	**29.734**

Quelle: Stadt Freiburg, Amt für Bürgerservice und Informationsmanagement (Statistische Aufbereitung des Melderegisters)

2.1.6 Bevölkerung in den Freiburger Stadtbezirken am 31.12.2025 nach Alter

Stadtbezirk und Stadtbezirksnummer		Im Alter von ... bis unter ... Jahren						Insgesamt
		unter 6	6 - 15	15 - 18	18 - 45	45 - 65	65 und mehr	
Altstadt-Mitte	111	140	146	44	2.384	641	705	**4.060**
Altstadt-Ring	112	148	145	40	2.329	659	477	**3.798**
Neuburg	120	199	247	68	2.759	1.144	1.209	**5.626**
Herdern-Süd	211	399	556	160	2.768	1.438	1.232	**6.553**
Herdern-Nord	212	329	451	145	2.932	1.334	1.083	**6.274**
Zähringen	220	462	653	224	4.085	2.298	1.690	**9.412**
Brühl-Güterbahnhof	231	593	541	172	5.103	1.885	1.247	**9.541**
Brühl-Industriegebiet	232	49	131	38	988	282	70	**1.558**
Brühl-Beurbarung	233	167	264	78	1.113	634	387	**2.643**
Hochdorf	240	294	488	176	1.746	1.412	1.132	**5.248**
Waldsee	310	306	555	227	2.128	1.364	1.362	**5.942**
Littenweiler	320	477	700	239	3.633	1.897	1.450	**8.396**
Ebnet	330	187	285	93	1.031	780	652	**3.028**
Kappel	340	164	261	83	926	739	583	**2.756**
Oberau	410	340	419	112	3.082	1.450	1.399	**6.802**
Oberwiehre	421	384	469	150	2.651	1.685	1.360	**6.699**
Mittelwiehre	422	256	372	114	1.890	1.156	1.030	**4.818**
Unterwiehre-Nord	423	287	346	129	2.719	1.097	828	**5.406**
Unterwiehre-Süd	424	428	633	198	3.329	1.816	1.403	**7.807**
Günterstal	430	128	269	93	703	513	501	**2.207**
Stühlinger-Eschholz	512	324	343	82	4.126	1.303	774	**6.952**
Alt-Stühlinger	513	457	508	159	4.689	1.945	1.183	**8.941**
Mooswald-West	521	206	328	112	1.525	1.043	974	**4.188**
Mooswald-Ost	522	308	455	161	2.759	1.099	638	**5.420**
Betzenh.-Bischofslinde	531	402	569	194	5.840	1.544	1.763	**10.312**
Alt-Betzenhausen	532	206	253	80	2.279	1.156	1.231	**5.205**
Landwasser	540	407	678	237	2.688	1.611	1.727	**7.348**
Lehen	550	130	211	65	946	653	489	**2.494**
Waltershofen	560	148	206	69	711	579	576	**2.289**
Haslach-Egerten	611	426	672	204	3.499	1.813	1.508	**8.122**
Haslach-Gartenstadt	612	464	792	248	3.222	2.086	1.444	**8.256**
Haslach-Schildacker	613	183	256	65	883	306	126	**1.819**
Haslach-Haid	614	226	345	89	1.517	945	843	**3.965**
St. Georgen-Nord	621	655	1.044	342	3.970	2.798	1.914	**10.723**
St. Georgen-Süd	622	110	194	63	616	554	919	**2.456**
Opfingen	630	256	426	177	1.439	1.247	1.000	**4.545**
Tiengen	640	240	357	111	1.206	912	881	**3.707**
Munzingen	650	185	367	127	1.009	826	563	**3.077**
Weingarten	660	791	1.297	447	4.510	2.669	2.254	**11.968**
Rieselfeld (inkl. Mundenhof)	670	486	814	325	3.338	2.777	1.414	**9.154**
Vauban	680	207	422	148	2.220	1.426	627	**5.050**
Freiburg insgesamt		**12.554**	**18.468**	**6.088**	**101.291**	**53.516**	**42.648**	**234.565**

Quelle: Stadt Freiburg, Amt für Bürgerservice und Informationsmanagement (Statistische Aufbereitung des Melderegisters)

2.1.7 Bevölkerung in Freiburg am 31.12.2025 nach Alter und Geschlecht

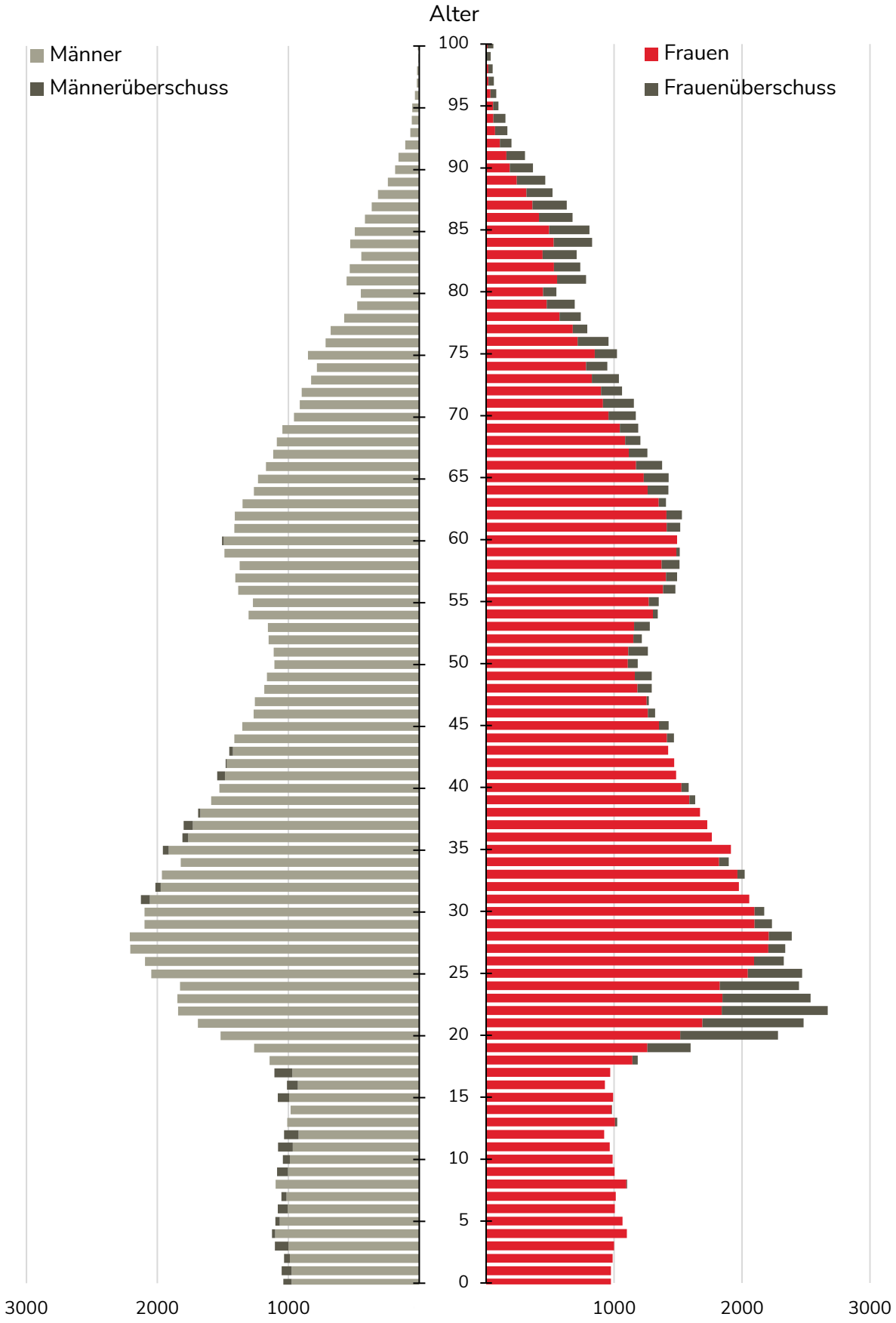

2.1.8 Bevölkerung in Freiburg seit 1989 nach ausgewählten Demografie-Indikatoren

Jahr	Durchschnitts-alter	Jugend-quotient	Abhängigkeits-quote	Proportion der Alten zu den Jungen	Billeter-Maß J	Alten-quotient	Greying-Index
1989	39,4	18,5	41,2	123,3	-34,0	22,8	27,2
1990	39,4	18,9	41,7	120,0	-33,8	22,7	28,4
1991	39,3	19,5	42,2	116,8	-33,6	22,7	29,6
1992	39,3	19,9	42,6	114,0	-32,9	22,7	30,9
1993	39,4	20,2	43,0	112,7	-32,9	22,8	31,7
1994	39,5	20,5	43,4	112,0	-32,9	22,9	32,2
1995	39,5	20,5	43,5	111,9	-32,3	23,0	31,2
1996	39,6	20,5	43,3	111,5	-31,8	22,8	29,7
1997	39,7	20,5	43,3	110,9	-31,9	22,8	27,8
1998	39,9	20,4	43,1	111,0	-32,2	22,7	26,0
1999	39,9	20,3	43,0	111,5	-32,5	22,7	25,3
2000	39,9	20,4	43,0	111,3	-32,4	22,7	26,0
2001	39,9	20,2	42,8	112,2	-32,3	22,6	26,6
2002	39,9	20,1	43,0	113,8	-32,6	22,9	27,3
2003	40,0	19,9	42,9	115,8	-32,8	23,0	27,4
2004	40,0	19,7	43,0	117,9	-33,4	23,3	27,8
2005	40,1	19,8	43,5	120,0	-33,7	23,7	28,9
2006	40,2	19,7	43,8	122,2	-34,4	24,1	29,7
2007	40,2	19,5	43,6	123,2	-35,1	24,1	29,8
2008	40,5	19,5	44,0	125,0	-36,5	24,4	30,1
2009	40,5	19,5	44,0	125,4	-37,1	24,5	30,1
2010	40,5	19,6	43,7	123,3	-37,7	24,1	29,8
2011	40,4	19,2	42,7	122,2	-37,7	23,5	29,6
2012	40,3	19,0	42,1	122,1	-38,0	23,1	29,2
2013	40,4	18,9	42,0	122,6	-39,0	23,1	28,8
2014	40,5	18,8	42,1	123,6	-39,9	23,3	28,9
2015	40,3	19,1	42,3	121,3	-39,5	23,2	29,0
2016	40,3	19,3	42,7	121,0	-40,3	23,4	29,6
2017	40,4	19,4	43,0	121,6	-41,1	23,6	30,2
2018	40,5	19,4	43,3	123,0	-42,2	23,9	30,9
2019	40,6	19,5	43,7	123,9	-43,0	24,2	31,4
2020	40,8	19,7	44,5	125,2	-43,8	24,7	32,6
2021	40,9	19,8	45,0	127,1	-44,2	25,2	33,6
2022	40,8	19,8	45,0	127,2	-43,4	25,2	32,7
2023	41,0	19,7	45,2	129,9	-43,4	25,5	32,4
2024	41,1	19,5	45,5	133,3	-43,5	26,0	32,1
2025	**41,2**	**19,3**	**45,8**	**137,5**	**-43,5**	**26,5**	**30,5**

Quelle: Stadt Freiburg, Amt für Bürgerservice und Informationsmanagement (Statistische Aufbereitung des Melderegisters)

2.1.9 Bevölkerung in den Freiburger Stadtbezirken am 31.12.2025 nach ausgewählten Demografie-Indikatoren

Stadtbezirk und Stadtbezirksnummer		Durchschnitts-alter	Jugend-quotient	Abhängigkeits-quote	Proportion der Alten zu den Jungen	Billeter-Maß J	Alten-quotient	Greying-Index
Altstadt-Mitte	111	40,7	9,3	32,3	246,5	-34,3	23,0	60,9
Altstadt-Ring	112	38,1	9,7	25,4	162,8	-26,4	15,8	31,1
Neuburg	120	43,7	11,2	41,7	271,1	-51,8	30,4	51,8
Herdern-Süd	211	41,3	21,9	50,1	129,0	-40,9	28,2	35,5
Herdern-Nord	212	40,3	17,7	42,2	138,8	-38,1	24,6	29,9
Zähringen	220	42,1	16,9	42,5	151,6	-49,3	25,6	32,0
Brühl-Güterbahnhof	231	38,6	15,8	33,3	110,0	-26,1	17,4	28,2
Brühl-Industriegebiet	232	31,8	13,8	19,1	38,9	-8,2	5,4	5,3
Brühl-Beurbarung	233	39,1	23,6	44,8	89,8	-32,4	21,2	20,6
Hochdorf	240	43,5	23,5	57,4	144,8	-65,6	34,0	18,0
Waldsee	310	43,3	23,2	59,8	158,2	-58,7	36,6	49,6
Littenweiler	320	40,2	20,4	45,5	123,2	-39,8	25,1	31,1
Ebnet	330	43,4	24,8	59,0	138,1	-61,9	34,2	35,7
Kappel	340	43,3	24,3	57,7	137,2	-63,9	33,4	31,9
Oberau	410	43,2	16,3	46,5	184,3	-49,6	30,1	46,9
Oberwiehre	421	43,2	19,0	49,3	159,4	-57,1	30,3	24,5
Mittelwiehre	422	43,5	19,9	52,5	164,0	-56,4	32,6	37,9
Unterwiehre-Nord	423	39,6	16,0	37,0	130,8	-33,1	21,0	34,9
Unterwiehre-Süd	424	41,3	19,9	46,1	132,2	-42,6	26,3	29,9
Günterstal	430	42,8	30,3	68,6	126,2	-51,4	38,3	38,0
Stühlinger-Eschholz	512	37,5	12,1	26,1	116,0	-23,1	14,0	22,1
Alt-Stühlinger	513	39,0	14,2	31,6	122,6	-31,7	17,4	16,2
Mooswald-West	521	44,2	19,9	56,3	182,4	-67,3	36,3	31,5
Mooswald-Ost	522	37,1	19,0	34,9	83,6	-22,0	15,9	23,1
Betzenh.-Bischofslinde	531	37,9	12,8	36,1	181,6	-30,9	23,3	36,7
Alt-Betzenhausen	532	45,1	13,1	48,1	268,2	-64,0	35,0	30,4
Landwasser	540	43,3	23,9	62,0	159,2	-55,6	38,1	43,2
Lehen	550	42,9	20,5	49,9	143,4	-56,2	29,4	29,7
Waltershofen	560	44,8	26,0	68,4	162,7	-75,3	42,4	17,8
Mundenhof	570	39,3	21,2	39,4	85,7	-33,3	18,2	-
Haslach-Egerten	611	41,7	19,9	47,2	137,3	-42,4	27,3	37,4
Haslach-Gartenstadt	612	41,1	22,6	48,6	115,0	-44,4	26,0	20,4
Haslach-Schildacker	613	31,8	35,0	45,1	28,7	9,9	10,0	16,5
Haslach-Haid	614	42,8	22,4	55,4	147,6	-55,8	33,0	26,2
St. Georgen-Nord	621	41,5	23,9	50,8	112,7	-46,8	26,9	26,7
St. Georgen-Süd	622	52,1	24,7	99,2	302,3	-130,1	74,5	82,6
Opfingen	630	43,8	23,8	58,7	146,6	-65,3	34,9	20,6
Tiengen	640	43,9	26,8	66,3	147,6	-61,5	39,5	26,3
Munzingen	650	41,1	28,1	56,8	102,0	-44,5	28,7	23,2
Weingarten	660	40,3	27,4	56,9	108,0	-37,5	29,6	31,1
Rieselfeld	670	41,6	20,2	42,2	108,9	-54,4	22,0	15,0
Vauban	680	39,1	16,6	33,1	99,7	-43,5	16,5	9,2
Freiburg insgesamt		**41,2**	**19,3**	**45,8**	**137,5**	**-43,5**	**26,5**	**30,5**

Quelle: Stadt Freiburg, Amt für Bürgerservice und Informationsmanagement (Statistische Aufbereitung des Melderegisters)

2.1.10 Bevölkerung in den Freiburger Stadtbezirken am 31.12.2025 nach Migrationshintergrund (MHG)

Stadtbezirk und Stadtbezirksnummer		Deutsche					Ausländer*innen	Anteil in %	Insgesamt
		insgesamt	ohne MHG	Anteil in %	mit MHG	Anteil in %			
Altstadt-Mitte	111	3.076	2.589	63,8	487	12,0	984	24,2	**4.060**
Altstadt-Ring	112	3.099	2.689	70,8	410	10,8	699	18,4	**3.798**
Neuburg	120	4.363	3.715	66,0	648	11,5	1.263	22,4	**5.626**
Herdern-Süd	211	5.812	5.035	76,8	777	11,9	741	11,3	**6.553**
Herdern-Nord	212	5.419	4.697	74,9	722	11,5	855	13,6	**6.274**
Zähringen	220	7.632	6.415	68,2	1.217	12,9	1.780	18,9	**9.412**
Brühl-Güterbahnhof	231	7.404	5.853	61,3	1.551	16,3	2.137	22,4	**9.541**
Brühl-Industriegebiet	232	720	594	38,1	126	8,1	838	53,8	**1.558**
Brühl-Beurbarung	233	1.937	1.448	54,8	489	18,5	706	26,7	**2.643**
Hochdorf	240	4.266	3.519	67,1	747	14,2	982	18,7	**5.248**
Waldsee	310	5.279	4.742	79,8	537	9,0	663	11,2	**5.942**
Littenweiler	320	6.842	6.005	71,5	837	10,0	1.554	18,5	**8.396**
Ebnet	330	2.801	2.572	84,9	229	7,6	227	7,5	**3.028**
Kappel	340	2.522	2.333	84,7	189	6,9	234	8,5	**2.756**
Oberau	410	5.926	5.211	76,6	715	10,5	876	12,9	**6.802**
Oberwiehre	421	6.057	5.417	80,9	640	9,6	642	9,6	**6.699**
Mittelwiehre	422	4.309	3.845	79,8	464	9,6	509	10,6	**4.818**
Unterwiehre-Nord	423	4.681	4.059	75,1	622	11,5	725	13,4	**5.406**
Unterwiehre-Süd	424	6.387	5.339	68,4	1.048	13,4	1.420	18,2	**7.807**
Günterstal	430	1.877	1.604	72,7	273	12,4	330	15,0	**2.207**
Stühlinger-Eschholz	512	5.560	4.695	67,5	865	12,4	1.392	20,0	**6.952**
Alt-Stühlinger	513	7.047	5.713	63,9	1.334	14,9	1.894	21,2	**8.941**
Mooswald-West	521	3.527	2.969	70,9	558	13,3	661	15,8	**4.188**
Mooswald-Ost	522	4.096	3.164	58,4	932	17,2	1.324	24,4	**5.420**
Betzenh.-Bischofslinde	531	7.876	6.065	58,8	1.811	17,6	2.436	23,6	**10.312**
Alt-Betzenhausen	532	4.280	3.478	66,8	802	15,4	925	17,8	**5.205**
Landwasser	540	5.365	3.440	46,8	1.925	26,2	1.983	27,0	**7.348**
Lehen	550	2.183	1.967	78,9	216	8,7	311	12,5	**2.494**
Waltershofen	560	2.120	1.919	83,8	201	8,8	169	7,4	**2.289**
Mundenhof	570	37	31	67,4	6	13,0	9	19,6	**46**
Haslach-Egerten	611	6.315	5.173	63,7	1.142	14,1	1.807	22,2	**8.122**
Haslach-Gartenstadt	612	6.429	5.207	63,1	1.222	14,8	1.827	22,1	**8.256**
Haslach-Schildacker	613	980	671	36,9	309	17,0	839	46,1	**1.819**
Haslach-Haid	614	3.250	2.667	67,3	583	14,7	715	18,0	**3.965**
St. Georgen-Nord	621	8.865	7.766	72,4	1.099	10,2	1.858	17,3	**10.723**
St. Georgen-Süd	622	2.226	1.938	78,9	288	11,7	230	9,4	**2.456**
Opfingen	630	3.886	3.405	74,9	481	10,6	659	14,5	**4.545**
Tiengen	640	3.022	2.614	70,5	408	11,0	685	18,5	**3.707**
Munzingen	650	2.585	2.189	71,1	396	12,9	492	16,0	**3.077**
Weingarten	660	8.130	5.214	43,6	2.916	24,4	3.838	32,1	**11.968**
Rieselfeld	670	7.841	6.106	67,0	1.735	19,0	1.267	13,9	**9.108**
Vauban	680	4.438	3.855	76,3	583	11,5	612	12,1	**5.050**
Freiburg insgesamt		**190.467**	**157.927**	**67,3**	**32.540**	**13,9**	**44.098**	**18,8**	**234.565**

Quelle: Stadt Freiburg, Amt für Bürgerservice und Informationsmanagement (Statistische Aufbereitung des Melderegisters)

2.1.11 Bevölkerung in Freiburg am 31.12.2025 nach Alter, Geschlecht und Migrationshintergrund (MHG)

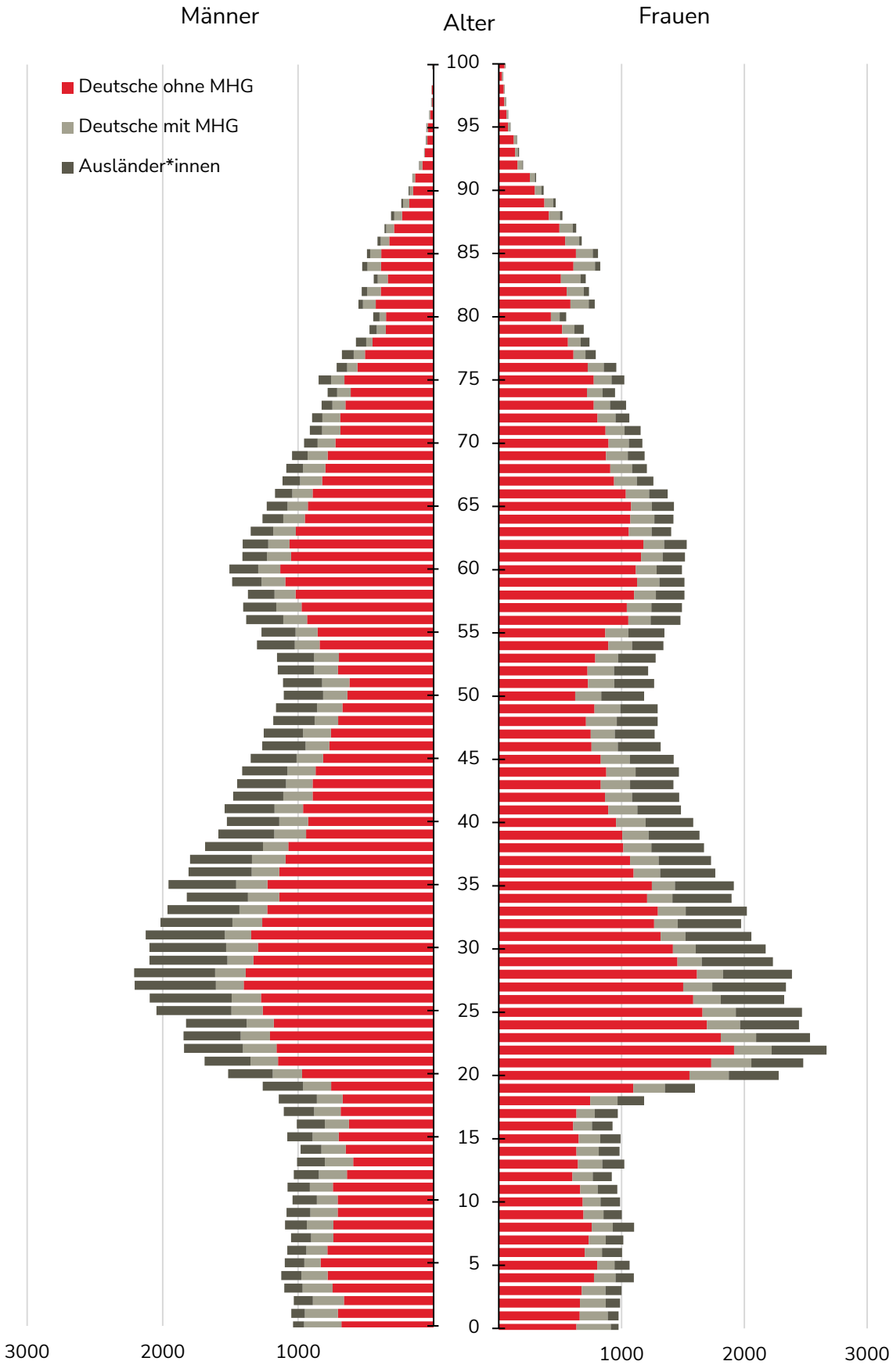

2.1.12 Bevölkerung in den Freiburger Stadtbezirken am 31.12.2025 nach Einwanderungsgeschichte

Stadtbezirk und Stadtbezirksnummer		Einwanderungsgeschichte				
		insgesamt	persönlich	familiär		keine
				beidseitig	einseitig	
Altstadt-Mitte	111	**4.060**	1.193	34	65	2.768
Altstadt-Ring	112	**3.798**	846	43	85	2.824
Neuburg	120	**5.626**	1.581	46	97	3.902
Herdern-Süd	211	**6.553**	1.163	94	194	5.102
Herdern-Nord	212	**6.274**	1.226	69	167	4.812
Zähringen	220	**9.412**	2.392	147	246	6.627
Brühl-Güterbahnhof	231	**9.541**	2.848	253	284	6.156
Brühl-Industriegebiet	232	**1.558**	817	59	34	648
Brühl-Beurbarung	233	**2.643**	833	133	133	1.544
Hochdorf	240	**5.248**	1.374	177	153	3.544
Waldsee	310	**5.942**	981	48	136	4.777
Littenweiler	320	**8.396**	1.921	100	267	6.108
Ebnet	330	**3.028**	352	17	74	2.585
Kappel	340	**2.756**	329	25	63	2.339
Oberau	410	**6.802**	1.271	51	149	5.331
Oberwiehre	421	**6.699**	991	24	185	5.499
Mittelwiehre	422	**4.818**	767	21	125	3.905
Unterwiehre-Nord	423	**5.406**	1.036	47	149	4.174
Unterwiehre-Süd	424	**7.807**	1.932	157	254	5.464
Günterstal	430	**2.207**	471	39	71	1.626
Stühlinger-Eschholz	512	**6.952**	1.811	104	148	4.889
Alt-Stühlinger	513	**8.941**	2.502	205	282	5.952
Mooswald-West	521	**4.188**	944	90	126	3.028
Mooswald-Ost	522	**5.420**	1.699	236	203	3.282
Betzenh.-Bischofslinde	531	**10.312**	3.429	206	280	6.397
Alt-Betzenhausen	532	**5.205**	1.428	94	113	3.570
Landwasser	540	**7.348**	3.097	453	345	3.453
Lehen	550	**2.494**	422	25	44	2.003
Waltershofen	560	**2.289**	307	24	54	1.904
Mundenhof	570	**46**	11	3	3	29
Haslach-Egerten	611	**8.122**	2.262	259	274	5.327
Haslach-Gartenstadt	612	**8.256**	2.253	264	319	5.420
Haslach-Schildacker	613	**1.819**	883	127	111	698
Haslach-Haid	614	**3.965**	1.019	109	115	2.722
St. Georgen-Nord	621	**10.723**	2.239	214	337	7.933
St. Georgen-Süd	622	**2.456**	417	17	59	1.963
Opfingen	630	**4.545**	893	100	130	3.422
Tiengen	640	**3.707**	864	90	120	2.633
Munzingen	650	**3.077**	675	94	145	2.163
Weingarten	660	**11.968**	5.200	762	633	5.373
Rieselfeld	670	**9.108**	2.339	283	340	6.146
Vauban	680	**5.050**	929	60	146	3.915
Freiburg insgesamt		**234.565**	**59.947**	**5.403**	**7.258**	**161.957**

Quelle: Stadt Freiburg, Amt für Bürgerservice und Informationsmanagement (Statistische Aufbereitung des Melderegisters)

2.1.13 Ausländische Bevölkerung in Freiburg seit 2019 nach Staatsangehörigkeiten und Herkunftsgebieten

Staatsangehörigkeit	Jahr							Veränderung zum Vorjahr
	2019	2020	2021	2022	2023	2024	**2025**	
Ausländische Bevölkerung insgesamt	**38.935**	**38.204**	**38.717**	**42.863**	**43.538**	**43.966**	**44.098**	**+ 132**
Europa	24.304	24.103	24.165	27.325	27.675	27.445	**27.460**	+ 15
Ukraine	597	575	556	3.028	3.337	3.638	**4.020**	+ 382
Italien	3.211	3.174	3.177	3.160	3.161	3.134	**3.044**	- 90
Rumänien	2.603	2.624	2.567	2.648	2.649	2.562	**2.519**	- 43
Türkei	1.992	1.897	1.933	2.207	2.296	2.179	**2.199**	+ 20
Frankreich	1.574	1.596	1.647	1.702	1.654	1.593	**1.536**	- 57
Afrika	2.745	2.680	2.853	3.128	3.374	3.555	**3.661**	+ 106
Nigeria	492	437	440	467	454	479	**467**	- 12
Marokko	242	281	320	391	433	456	**417**	- 39
Madagaskar	128	139	159	190	225	249	**282**	+ 33
Tunesien	222	209	209	219	241	257	**278**	+ 21
Algerien	204	198	217	262	254	279	**264**	- 15
Amerika	2.247	2.067	2.137	2.261	2.303	2.349	**2.390**	+ 41
Vereinigte Staaten	794	643	658	663	650	630	**678**	+ 48
Brasilien	309	300	300	345	331	332	**339**	+ 7
Kolumbien	162	166	175	203	232	235	**213**	- 22
Peru	161	170	172	175	180	187	**210**	+ 23
Mexiko	146	138	153	165	179	196	**191**	- 5
Asien	8.845	8.578	8.848	9.685	9.707	10.145	**10.160**	+ 15
Indien	795	799	862	1.017	1.150	1.355	**1.525**	+ 170
Syrien	1.652	1.624	1.682	1.763	1.579	1.530	**1.317**	- 213
China	923	814	807	816	877	972	**1.010**	+ 38
Afghanistan	598	626	702	977	907	919	**901**	- 18
Irak	1.039	1.022	1.043	1.006	933	923	**883**	- 40
Ozeanien	132	110	106	106	114	119	**110**	- 9
Australien	96	78	72	76	81	82	**73**	- 9
Neuseeland	32	29	32	29	32	36	**36**	-
Sonstige	662	666	608	358	365	353	**317**	- 36
Europa								
Nordeuropa	1.057	1.005	976	990	1.017	977	**1.006**	+ 29
Westeuropa	3.212	3.238	3.265	3.310	3.271	3.161	**3.098**	- 63
Osteuropa	6.839	6.749	6.603	9.279	9.522	9.626	**9.811**	+ 185
Südeuropa	13.201	13.117	13.324	13.749	13.867	13.682	**13.546**	- 136
Afrika								
Nordafrika	862	846	930	1.073	1.154	1.220	**1.168**	- 52
Westafrika	1.094	1.041	1.069	1.152	1.210	1.258	**1.288**	+ 30
Ostafrika	547	561	619	658	714	762	**858**	+ 96
Mittelafrika	203	183	187	191	237	250	**288**	+ 38
Südafrika	39	49	48	54	59	65	**59**	- 6
Amerika								
Nordamerika	981	801	804	797	786	779	**815**	+ 36
Mittelamerika	217	208	225	229	256	274	**273**	- 1
Karibik	107	111	110	120	122	119	**117**	- 2
Südamerika	942	947	998	1.115	1.139	1.177	**1.185**	+ 8
Asien								
Zentralasien	185	178	165	194	180	198	**221**	+ 23
Westasien	4.379	4.264	4.374	4.597	4.379	4.390	**4.132**	- 258
Ostasien	1.557	1.349	1.314	1.356	1.444	1.571	**1.602**	+ 31
Südasien	1.950	1.988	2.138	2.603	2.713	2.915	**3.105**	+ 190
Südostasien	769	793	854	932	989	1.070	**1.099**	+ 29
Ozeanien	132	110	106	106	114	119	**110**	- 9

Quelle: Stadt Freiburg, Amt für Bürgerservice und Informationsmanagement (Statistische Aufbereitung des Melderegisters)

2.1.14 Ausländische Bevölkerung in den Freiburger Stadtbezirken am 31.12.2025 nach Staatsangehörigkeit

Stadtbezirk und Stadtbezirksnummer		Ukraine	Italien	Rumänien	Türkei	Frankreich	Indien	Kosovo	Syrien
Altstadt-Mitte	111	137	89	26	28	28	45	10	21
Altstadt-Ring	112	36	40	25	26	35	39	16	10
Neuburg	120	61	68	40	85	45	35	26	19
Herdern-Süd	211	20	72	26	37	43	24	3	19
Herdern-Nord	212	47	54	24	43	37	59	8	31
Zähringen	220	257	115	82	54	50	38	63	23
Brühl-Güterbahnhof	231	200	184	93	136	59	78	51	34
Brühl-Industriegebiet	232	110	22	53	50	17	78	34	32
Brühl-Beurbarung	233	29	50	29	75	22	3	21	16
Hochdorf	240	203	60	84	30	26	12	49	16
Waldsee	310	45	55	4	7	54	18	3	7
Littenweiler	320	366	58	35	25	46	45	44	74
Ebnet	330	44	18	5	7	15	3	.	-
Kappel	340	20	12	17	6	16	6	13	.
Oberau	410	41	67	12	24	65	68	11	14
Oberwiehre	421	48	42	14	14	32	19	9	20
Mittelwiehre	422	30	35	9	13	35	17	9	10
Unterwiehre-Nord	423	78	60	20	25	37	31	24	11
Unterwiehre-Süd	424	199	102	56	49	65	38	65	42
Günterstal	430	27	17	6	9	45	16	.	8
Stühlinger-Eschholz	512	57	83	44	62	43	119	20	24
Alt-Stühlinger	513	93	156	93	82	63	60	85	63
Mooswald-West	521	41	50	45	27	21	17	24	20
Mooswald-Ost	522	48	83	98	112	30	68	52	62
Betzenh.-Bischofslinde	531	217	126	87	131	103	139	44	70
Alt-Betzenhausen	532	74	79	44	43	33	30	30	25
Landwasser	540	125	94	207	152	29	31	148	84
Lehen	550	47	16	20	8	17	15	3	-
Waltershofen	560	21	5	15	4	14	4	-	4
Mundenhof	570	5	-	-	-	-	-	.	-
Haslach-Egerten	611	97	147	110	109	44	51	57	98
Haslach-Gartenstadt	612	109	180	123	127	49	29	89	65
Haslach-Schildacker	613	34	38	62	75	11	36	14	61
Haslach-Haid	614	22	74	89	23	24	18	49	12
St. Georgen-Nord	621	170	116	182	72	67	48	82	38
St. Georgen-Süd	622	21	24	7	13	11	6	-	.
Opfingen	630	41	64	91	12	17	12	41	29
Tiengen	640	101	56	80	12	13	12	84	39
Munzingen	650	71	34	57	42	14	5	21	12
Weingarten	660	464	238	309	271	67	58	137	155
Rieselfeld	670	144	122	77	47	45	44	27	41
Vauban	680	20	39	19	32	49	51	13	4
Freiburg insgesamt		**4.020**	**3.044**	**2.519**	**2.199**	**1.536**	**1.525**	**1.483**	**1.317**

Quelle: Stadt Freiburg, Amt für Bürgerservice und Informationsmanagement (Statistische Aufbereitung des Melderegisters)

2.1.15 Bevölkerung in den Freiburger Stadtbezirken am 31.12.2025 nach Familienstand

Stadtbezirk und Stadtbezirksnummer		Ledig	Verheiratet	Geschieden	Verwitwet	Unbekannt	**Insgesamt**
Altstadt-Mitte	111	2.708	768	275	208	101	**4.060**
Altstadt-Ring	112	2.662	771	231	92	42	**3.798**
Neuburg	120	3.263	1.456	433	288	186	**5.626**
Herdern-Süd	211	3.602	2.271	388	255	37	**6.553**
Herdern-Nord	212	3.682	1.979	369	191	53	**6.274**
Zähringen	220	5.052	3.144	630	422	164	**9.412**
Brühl-Güterbahnhof	231	5.784	2.680	673	287	117	**9.541**
Brühl-Industriegebiet	232	1.130	262	60	18	88	**1.558**
Brühl-Beurbarung	233	1.513	706	265	130	29	**2.643**
Hochdorf	240	2.255	2.304	376	215	98	**5.248**
Waldsee	310	3.177	1.995	398	348	24	**5.942**
Littenweiler	320	4.727	2.713	474	319	163	**8.396**
Ebnet	330	1.504	1.194	168	143	19	**3.028**
Kappel	340	1.302	1.127	172	142	13	**2.756**
Oberau	410	3.962	2.000	471	324	45	**6.802**
Oberwiehre	421	3.730	2.241	468	207	53	**6.699**
Mittelwiehre	422	2.616	1.587	331	242	42	**4.818**
Unterwiehre-Nord	423	3.299	1.559	306	175	67	**5.406**
Unterwiehre-Süd	424	4.293	2.582	531	275	126	**7.807**
Günterstal	430	1.096	897	123	75	16	**2.207**
Stühlinger-Eschholz	512	4.785	1.471	406	170	120	**6.952**
Alt-Stühlinger	513	5.670	2.240	669	259	103	**8.941**
Mooswald-West	521	2.019	1.617	276	215	61	**4.188**
Mooswald-Ost	522	3.243	1.604	346	141	86	**5.420**
Betzenh.-Bischofslinde	531	6.486	2.532	689	425	180	**10.312**
Alt-Betzenhausen	532	2.715	1.649	508	265	68	**5.205**
Landwasser	540	3.303	2.863	578	525	79	**7.348**
Lehen	550	1.182	1.010	151	113	38	**2.494**
Waltershofen	560	951	1.070	138	122	8	**2.289**
Haslach-Egerten	611	4.530	2.283	742	462	105	**8.122**
Haslach-Gartenstadt	612	4.382	2.738	701	321	114	**8.256**
Haslach-Schildacker	613	927	489	74	30	299	**1.819**
Haslach-Haid	614	1.963	1.530	256	189	27	**3.965**
St. Georgen-Nord	621	5.483	3.950	747	411	132	**10.723**
St. Georgen-Süd	622	963	989	190	295	19	**2.456**
Opfingen	630	1.957	1.977	368	221	22	**4.545**
Tiengen	640	1.543	1.676	286	159	43	**3.707**
Munzingen	650	1.361	1.391	172	122	31	**3.077**
Weingarten	660	6.111	4.002	936	670	249	**11.968**
Rieselfeld (inkl. Mundenhof)	670	4.317	3.789	695	279	74	**9.154**
Vauban	680	2.957	1.645	333	87	28	**5.050**
Freiburg insgesamt		**128.205**	**76.751**	**16.403**	**9.837**	**3.369**	**234.565**

Quelle: Stadt Freiburg, Amt für Bürgerservice und Informationsmanagement (Statistische Aufbereitung des Melderegisters)

2.1.16 Bevölkerung in den Freiburger Stadtbezirken am 31.12.2025 nach Religionszugehörigkeit

Stadtbezirk und Stadtbezirksnummer		Evangelische Kirche	Römisch-katholische Kirche	Sonstige oder keine Religionszugehörigkeit	**Insgesamt**
Altstadt-Mitte	111	679	1.097	2.284	**4.060**
Altstadt-Ring	112	672	893	2.233	**3.798**
Neuburg	120	970	1.491	3.165	**5.626**
Herdern-Süd	211	1.156	1.606	3.791	**6.553**
Herdern-Nord	212	1.192	1.669	3.413	**6.274**
Zähringen	220	1.501	2.572	5.339	**9.412**
Brühl-Güterbahnhof	231	1.366	2.334	5.841	**9.541**
Brühl-Industriegebiet	232	169	242	1.147	**1.558**
Brühl-Beurbarung	233	354	645	1.644	**2.643**
Hochdorf	240	796	1.662	2.790	**5.248**
Waldsee	310	1.218	1.672	3.052	**5.942**
Littenweiler	320	1.518	2.336	4.542	**8.396**
Ebnet	330	556	909	1.563	**3.028**
Kappel	340	482	917	1.357	**2.756**
Oberau	410	1.243	1.648	3.911	**6.802**
Oberwiehre	421	1.265	1.563	3.871	**6.699**
Mittelwiehre	422	945	1.187	2.686	**4.818**
Unterwiehre-Nord	423	1.030	1.190	3.186	**5.406**
Unterwiehre-Süd	424	1.315	1.497	4.995	**7.807**
Günterstal	430	410	619	1.178	**2.207**
Stühlinger-Eschholz	512	1.153	1.609	4.190	**6.952**
Alt-Stühlinger	513	1.388	1.932	5.621	**8.941**
Mooswald-West	521	731	1.276	2.181	**4.188**
Mooswald-Ost	522	815	1.246	3.359	**5.420**
Betzenh.-Bischofslinde	531	1.784	2.735	5.793	**10.312**
Alt-Betzenhausen	532	864	1.516	2.825	**5.205**
Landwasser	540	1.206	1.622	4.520	**7.348**
Lehen	550	431	801	1.262	**2.494**
Waltershofen	560	367	944	978	**2.289**
Mundenhof	570	8	13	25	**46**
Haslach-Egerten	611	1.238	1.914	4.970	**8.122**
Haslach-Gartenstadt	612	1.313	2.099	4.844	**8.256**
Haslach-Schildacker	613	141	278	1.400	**1.819**
Haslach-Haid	614	614	1.163	2.188	**3.965**
St. Georgen-Nord	621	1.714	3.049	5.960	**10.723**
St. Georgen-Süd	622	518	668	1.270	**2.456**
Opfingen	630	1.101	1.158	2.286	**4.545**
Tiengen	640	862	812	2.033	**3.707**
Munzingen	650	438	986	1.653	**3.077**
Weingarten	660	1.615	2.462	7.891	**11.968**
Rieselfeld	670	1.690	2.046	5.372	**9.108**
Vauban	680	945	928	3.177	**5.050**
Freiburg insgesamt		**39.773**	**59.006**	**135.786**	**234.565**

Quelle: Stadt Freiburg, Amt für Bürgerservice und Informationsmanagement (Statistische Aufbereitung des Melderegisters)

2.1.17 Bevölkerung in Freiburg seit 1990 nach ausgewählten Indikatoren

Jahr	EU	Nicht-EU	Deutsche mit MHG	Römisch-katholische Religions-zugehörigkeit	Evangelische Religions-zugehörigkeit	Durchschn. Wohndauer an der Adresse	Bevölkerungs-dichte
	Anteil in %					in Jahren	Personen je ha
1990	3,7	5,2	-	52,0	28,9	-	-
1991	3,7	6,0	-	51,1	28,3	-	-
1992	3,7	6,7	-	50,1	28,9	-	-
1993	3,8	7,3	-	49,3	28,5	-	-
1994	3,8	7,6	-	48,3	28,1	-	-
1995	3,8	7,7	-	47,6	27,9	-	-
1996	3,8	7,9	-	47,0	27,7	-	-
1997	3,9	7,9	-	46,3	27,5	-	12,1
1998	3,9	7,9	-	45,7	27,3	-	12,1
1999	3,9	8,2	-	45,0	26,9	-	12,2
2000	4,0	8,4	-	44,1	26,6	-	12,3
2001	4,0	8,6	-	43,4	26,4	-	12,5
2002	3,9	8,6	-	42,9	26,1	-	12,6
2003	3,9	8,8	-	42,3	25,9	-	12,7
2004	3,8	8,8	-	41,8	25,7	-	12,8
2005	4,5	8,4	-	41,2	25,5	-	12,9
2006	4,3	8,6	13,9	40,7	25,3	-	13,0
2007	4,9	8,1	13,8	40,2	25,2	-	13,1
2008	4,8	8,0	14,0	39,8	25,1	-	13,1
2009	4,8	8,1	14,0	39,3	24,8	-	13,3
2010	4,9	8,2	14,1	38,6	24,5	-	13,4
2011	5,2	8,2	14,1	38,1	24,3	-	13,7
2012	5,5	8,2	14,1	37,6	24,0	-	14,0
2013	6,2	7,8	12,1	36,9	23,7	-	14,1
2014	6,5	8,3	12,0	36,1	23,1	-	14,2
2015	6,7	9,5	11,8	35,0	22,4	-	14,5
2016	6,9	9,8	12,2	34,3	22,0	9,7	14,6
2017	7,0	10,0	11,7	33,6	21,5	9,8	14,7
2018	6,9	10,2	11,7	33,0	21,2	9,9	14,8
2019	6,9	10,3	11,9	32,1	20,7	10,0	14,8
2020	6,7	10,2	12,5	31,4	20,3	10,1	14,8
2021	6,6	10,4	12,7	30,3	19,6	10,2	14,9
2022	6,6	11,9	12,8	28,3	18,7	10,1	15,1
2023	6,5	12,2	13,1	27,1	18,0	10,2	15,2
2024	6,3	12,5	13,4	26,1	17,5	10,3	15,3
2025	**6,1**	**12,7**	**13,9**	**25,2**	**17,0**	**10,4**	**15,3**

Quelle: Stadt Freiburg, Amt für Bürgerservice und Informationsmanagement (Statistische Aufbereitung des Melderegisters)

2.1.18 Bevölkerung in den Freiburger Stadtbezirken am 31.12.2025 nach ausgewählten Indikatoren

Stadtbezirk und Stadtbezirksnummer		EU	Nicht-EU	Deutsche mit MHG	Römisch-katholische Religions-zugehörigkeit	Evangelische Religions-zugehörigkeit	Durchschn. Wohndauer an der Adresse	Bevölke-rungs-dichte
		Anteil in %					in Jahren	Personen je ha
Altstadt-Mitte	111	7,9	16,4	12,0	27,0	16,7	6,9	71,2
Altstadt-Ring	112	5,7	12,7	10,8	23,5	17,7	7,4	61,5
Neuburg	120	7,2	15,3	11,5	26,5	17,2	7,9	34,4
Herdern-Süd	211	4,4	6,9	11,9	24,5	17,6	10,0	22,9
Herdern-Nord	212	4,5	9,2	11,5	26,6	19,0	10,2	43,8
Zähringen	220	6,4	12,5	12,9	27,3	15,9	11,0	30,1
Brühl-Güterbahnhof	231	8,0	14,4	16,3	24,5	14,3	7,6	106,0
Brühl-Industriegebiet	232	9,8	44,0	8,1	15,5	10,8	4,6	1,5
Brühl-Beurbarung	233	9,3	17,4	18,5	24,4	13,4	10,6	51,5
Hochdorf	240	7,0	11,7	14,2	31,7	15,2	13,8	5,2
Waldsee	310	4,6	6,6	9,0	28,1	20,5	11,0	12,3
Littenweiler	320	4,0	14,5	10,0	27,8	18,1	9,9	20,3
Ebnet	330	2,9	4,6	7,6	30,0	18,4	11,4	4,4
Kappel	340	3,2	5,3	6,9	33,3	17,5	13,3	2,0
Oberau	410	5,1	7,7	10,5	24,2	18,3	9,8	53,1
Oberwiehre	421	3,4	6,2	9,6	23,3	18,9	11,2	35,3
Mittelwiehre	422	4,0	6,6	9,6	24,6	19,6	10,9	35,4
Unterwiehre-Nord	423	4,9	8,5	11,5	22,0	19,1	8,9	69,1
Unterwiehre-Süd	424	5,5	12,7	13,4	19,2	16,8	10,3	40,8
Günterstal	430	6,2	8,7	12,4	28,0	18,6	10,7	1,5
Stühlinger-Eschholz	512	5,3	14,7	12,4	23,1	16,6	7,9	77,1
Alt-Stühlinger	513	7,1	14,1	14,9	21,6	15,5	9,1	106,7
Mooswald-West	521	4,9	10,9	13,3	30,5	17,5	13,8	43,2
Mooswald-Ost	522	7,7	16,7	17,2	23,0	15,0	8,4	82,2
Betzenh.-Bischofslinde	531	7,0	16,7	17,6	26,5	17,3	8,7	75,6
Alt-Betzenhausen	532	6,3	11,5	15,4	29,1	16,6	11,5	65,2
Landwasser	540	8,7	18,3	26,2	22,1	16,4	12,7	55,2
Lehen	550	4,1	8,3	8,7	32,1	17,3	13,8	7,4
Waltershofen	560	2,8	4,6	8,8	41,2	16,0	15,9	3,0
Mundenhof	570	-	19,6	13,0	28,3	17,4	16,2	0,3
Haslach-Egerten	611	7,1	15,1	14,1	23,6	15,2	8,8	74,5
Haslach-Gartenstadt	612	7,4	14,8	14,8	25,4	15,9	11,2	78,6
Haslach-Schildacker	613	9,1	37,1	17,0	15,3	7,8	4,9	40,7
Haslach-Haid	614	7,8	10,2	14,7	29,3	15,5	12,8	47,1
St. Georgen-Nord	621	6,5	10,8	10,2	28,4	16,0	11,9	13,2
St. Georgen-Süd	622	3,3	6,0	11,7	27,2	21,1	13,6	9,7
Opfingen	630	7,0	7,5	10,6	25,5	24,2	14,0	3,1
Tiengen	640	6,3	12,2	11,0	21,9	23,3	13,1	4,4
Munzingen	650	6,0	9,9	12,9	32,0	14,2	12,8	4,5
Weingarten	660	8,5	23,6	24,4	20,6	13,5	10,1	73,4
Rieselfeld	670	5,0	8,9	19,0	22,5	18,6	10,8	21,9
Vauban	680	4,3	7,9	11,5	18,4	18,7	9,5	122,4
Freiburg insgesamt		**6,1**	**12,7**	**13,9**	**25,2**	**17,0**	**10,4**	**15,3**

Quelle: Stadt Freiburg, Amt für Bürgerservice und Informationsmanagement (Statistische Aufbereitung des Melderegisters)

2.2 Haushalte

2.2.1 Haushalte in Freiburg seit 2000 nach Haushaltstypen und -größe

Jahr	Haushaltstypen					**Insgesamt**	Durchschn. Haushalts-größe
	Einpersonen-haushalte	Paarhaushalte ohne Kind	Paarhaushalte mit Kind	Allein-erziehende Haushalte	sonstige Haushalte		
2000	54.504	24.975	13.981	5.229	6.781	**105.470**	1,9
2001	55.599	25.265	14.023	5.547	6.891	**107.325**	1,9
2002	56.653	25.175	14.076	5.680	6.971	**108.555**	1,9
2003	57.783	25.369	14.103	5.729	7.108	**110.092**	1,9
2004	58.725	25.457	14.084	5.752	7.217	**111.235**	1,9
2005	59.573	25.645	14.131	5.841	7.243	**112.433**	1,9
2006	60.226	25.958	14.086	5.782	7.354	**113.406**	1,8
2007	58.926	28.616	14.266	5.677	6.170	**113.655**	1,9
2008	59.128	28.571	14.247	5.601	6.094	**113.641**	1,9
2009	59.703	28.703	14.423	5.528	6.217	**114.574**	1,9
2010	60.312	29.003	14.537	5.493	6.255	**115.600**	1,9
2011	60.622	29.108	14.722	5.483	6.019	**115.954**	1,8
2012	63.638	28.861	15.418	4.960	5.883	**118.760**	1,8
2013	64.778	29.099	15.169	5.283	5.962	**120.291**	1,8
2014	65.323	29.249	15.575	5.186	5.969	**121.302**	1,8
2015	66.491	29.639	15.760	5.398	6.091	**123.379**	1,8
2016	66.936	30.056	15.826	5.341	6.298	**124.457**	1,8
2017	67.220	30.367	15.932	5.338	6.354	**125.211**	1,8
2018	67.348	30.544	15.986	5.282	6.306	**125.466**	1,8
2019	67.443	30.739	16.087	5.323	6.289	**125.881**	1,8
2020	70.046	30.578	16.257	5.218	5.819	**127.918**	1,8
2021	70.429	30.922	16.157	5.241	5.844	**128.593**	1,8
2022	71.891	31.266	16.300	5.491	6.029	**130.977**	1,8
2023	72.798	31.274	16.275	5.518	5.980	**131.845**	1,8
2024	74.760	31.239	16.167	5.579	5.765	**133.510**	1,8
2025	**75.144**	**31.206**	**16.213**	**5.538**	**6.086**	134.187	**1,8**

Quelle: Stadt Freiburg, Amt für Bürgerservice und Informationsmanagement (Statistische Aufbereitung des Melderegisters)

2.2.2 Haushalte in den Freiburger Stadtbezirken am 31.12.2025 nach Haushaltstypen und -größe

Stadtbezirk und Stadtbezirksnummer		Haushaltstypen					**Insgesamt**	Durchschn. Haushalts-größe
		Ein-personen-haushalte	Paar-haushalte ohne Kind	Paar-haushalte mit Kind	Allein-erziehende Haushalte	sonstige Haushalte		
Altstadt-Mitte	111	2.312	436	131	56	120	**3.055**	1,4
Altstadt-Ring	112	2.017	441	160	47	81	**2.746**	1,4
Neuburg	120	2.514	751	259	78	177	**3.779**	1,5
Herdern-Süd	211	2.158	822	515	148	142	**3.785**	1,8
Herdern-Nord	212	2.060	925	434	111	142	**3.672**	1,7
Zähringen	220	3.012	1.311	646	184	266	**5.419**	1,8
Brühl-Güterbahnhof	231	3.601	1.268	602	218	227	**5.916**	1,6
Brühl-Industriegebiet	232	521	265	63	33	41	**923**	1,7
Brühl-Beurbarung	233	945	230	179	112	83	**1.549**	1,7
Hochdorf	240	1.077	795	437	116	132	**2.557**	2,1
Waldsee	310	1.948	716	458	119	143	**3.384**	1,8
Littenweiler	320	2.547	1.156	599	228	198	**4.728**	1,8
Ebnet	330	768	406	262	65	71	**1.572**	2,0
Kappel	340	653	393	216	61	69	**1.392**	2,0
Oberau	410	2.827	862	416	132	148	**4.385**	1,6
Oberwiehre	421	2.385	845	471	150	157	**4.008**	1,7
Mittelwiehre	422	1.664	608	350	94	123	**2.839**	1,7
Unterwiehre-Nord	423	2.181	635	364	121	119	**3.420**	1,6
Unterwiehre-Süd	424	2.547	986	538	186	207	**4.464**	1,8
Günterstal	430	550	300	195	34	47	**1.126**	2,0
Stühlinger-Eschholz	512	3.149	891	356	144	171	**4.711**	1,5
Alt-Stühlinger	513	3.772	1.053	465	235	254	**5.779**	1,6
Mooswald-West	521	1.208	580	292	68	126	**2.274**	1,9
Mooswald-Ost	522	1.608	726	384	144	147	**3.009**	1,8
Betzenh.-Bischofslinde	531	3.437	1.863	481	215	266	**6.262**	1,7
Alt-Betzenhausen	532	2.248	683	259	102	148	**3.440**	1,5
Landwasser	540	1.766	1.027	561	171	196	**3.721**	2,0
Lehen	550	605	349	193	55	98	**1.300**	1,9
Waltershofen	560	374	378	196	52	56	**1.056**	2,2
Haslach-Egerten	611	3.162	858	535	244	183	**4.982**	1,6
Haslach-Gartenstadt	612	2.361	963	597	254	283	**4.458**	1,9
Haslach-Schildacker	613	368	178	172	77	41	**836**	2,2
Haslach-Haid	614	1.057	548	282	103	106	**2.096**	1,9
St. Georgen-Nord	621	2.950	1.323	884	276	264	**5.697**	1,9
St. Georgen-Süd	622	721	397	165	44	50	**1.377**	1,8
Opfingen	630	952	646	408	114	110	**2.230**	2,0
Tiengen	640	746	565	322	72	95	**1.800**	2,1
Munzingen	650	495	418	303	72	70	**1.358**	2,3
Weingarten	660	2.564	1.438	974	433	383	**5.792**	2,1
Rieselfeld (inkl. Mundenhof)	670	1.978	1.362	747	247	226	**4.560**	2,0
Vauban	680	1.336	809	342	123	120	**2.730**	1,9
Freiburg insgesamt		**75.144**	**31.206**	**16.213**	**5.538**	**6.086**	**134.187**	**1,8**
	in %	56,0	23,3	12,1	4,1	4,5	100,0	x

Quelle: Stadt Freiburg, Amt für Bürgerservice und Informationsmanagement (Statistische Aufbereitung des Melderegisters)

2.3 Geburten und Sterbefälle

2.3.1 Geburten in Freiburg seit 2018 nach ausgewählten Merkmalen

Merkmale	Jahr								Veränderung zum Vorjahr
	2018	2019	2020	2021	2022	2023	2024	**2025**	
Geburten von ortsansässigen	**2.565**	**2.488**	**2.514**	**2.517**	**2.302**	**2.235**	**2.088**	**2.083**	**- 5**
männlich	1.304	1.304	1.274	1.302	1.201	1.109	1.083	**1.062**	- 21
weiblich	1.261	1.184	1.240	1.215	1.101	1.126	1.005	**1.021**	+ 16
von nichtehelichen Müttern	935	886	928	893	747	816	688	**694**	+ 6
nicht deutsch	355	376	307	293	292	302	217	**189**	- 28
männlich	169	177	159	141	155	149	108	**103**	- 5
weiblich	186	199	148	152	137	153	109	**86**	- 23
Geburten nach Alter der Mutter									
unter 18 Jahre	7	5	9	6	.	4	4	**3**	- 1
18 bis unter 20 Jahre	18	25	19	16	15	23	24	**17**	- 7
20 bis unter 25 Jahre	192	163	161	144	145	131	103	**109**	+ 6
25 bis unter 30 Jahre	546	535	523	490	456	401	332	**360**	+ 28
30 bis unter 35 Jahre	1.037	996	1.025	1.043	903	927	854	**881**	+ 27
35 bis unter 40 Jahre	629	626	633	670	635	598	629	**573**	- 56
40 bis unter 45 Jahre	127	131	136	136	134	141	133	**124**	- 9
45 Jahre und älter	9	7	8	12	.	10	9	**15**	+ 6
Geburten nach Alter des Vaters									
unter 18 Jahre	-	-	-	-	.	-	-	.	.
18 bis unter 20 Jahre	11	12	4	5	.	4	8	**5**	- 3
20 bis unter 25 Jahre	85	79	80	75	56	46	52	**58**	+ 6
25 bis unter 30 Jahre	351	353	332	306	286	267	210	**221**	+ 11
30 bis unter 35 Jahre	834	765	828	850	750	729	687	**643**	- 44
35 bis unter 40 Jahre	674	707	717	708	661	657	659	**687**	+ 28
40 bis unter 45 Jahre	323	281	292	314	295	288	246	**269**	+ 23
45 Jahre und älter	189	189	159	170	148	127	121	**101**	- 20
keine Angabe (Vater außerhalb Freiburg)	98	102	102	88	104	117	105	.	.
Kinderfolge der Mutter									
1. Kind	1.295	1.265	1.281	1.225	1.137	1.150	1.030	**1.083**	+ 53
2. Kind	873	841	886	869	802	733	753	**698**	- 55
3. Kind	291	279	257	315	270	250	222	**208**	- 14
4. Kind	68	71	70	72	63	75	58	**78**	+ 20
5. Kind oder höher	38	32	20	36	30	27	25	**16**	- 9

Quelle: Stadt Freiburg, Amt für Bürgerservice und Informationsmanagement (Statistische Aufbereitung des Melderegisters)

2.3.2 Geburten in Freiburg seit 1993 nach ausgewählten Indikatoren

Jahr	Durchschnittsalter der Mütter bei der Geburt			Allgemeine Geburtenziffer (GFR)			Zusammengefasste Geburtenziffer (TFR)
	insgesamt	deutsch	nicht deutsch	**insgesamt**	deutsch	nicht deutsch	**insgesamt**
1993	**28,8**	29,1	27,7	**44,4**	42,2	61,3	**1,1**
1994	**29,0**	29,3	27,6	**44,1**	41,8	60,3	**1,1**
1995	**29,2**	29,5	27,6	**43,6**	41,1	60,4	**1,1**
1996	**29,4**	29,8	27,7	**43,3**	40,6	60,4	**1,1**
1997	**29,6**	30,0	27,8	**43,8**	40,8	62,5	**1,2**
1998	**29,8**	30,2	27,9	**43,7**	40,7	62,5	**1,2**
1999	**30,0**	30,4	28,0	**43,6**	40,7	61,5	**1,2**
2000	**30,1**	30,6	28,2	**43,6**	40,6	61,2	**1,2**
2001	**30,2**	30,7	28,3	**42,9**	40,1	59,2	**1,2**
2002	**30,3**	30,8	28,3	**41,8**	39,0	57,4	**1,2**
2003	**30,4**	31,0	28,5	**41,3**	38,4	56,8	**1,2**
2004	**30,5**	31,1	28,6	**41,0**	37,9	57,2	**1,2**
2005	**30,6**	31,1	28,8	**41,0**	37,9	56,0	**1,2**
2006	**30,6**	31,1	29,0	**41,2**	37,9	56,7	**1,2**
2007	**30,7**	31,2	29,1	**41,2**	38,1	55,9	**1,2**
2008	**30,7**	31,1	29,3	**41,6**	38,6	55,4	**1,2**
2009	**30,7**	31,1	29,6	**41,9**	38,9	55,7	**1,3**
2010	**30,8**	31,1	29,7	**42,9**	39,7	57,0	**1,3**
2011	**30,8**	31,1	29,9	**43,5**	40,5	57,3	**1,3**
2012	**30,9**	31,1	30,1	**43,9**	40,7	58,2	**1,3**
2013	**31,0**	31,2	30,1	**44,0**	40,9	57,9	**1,3**
2014	**31,0**	31,3	30,2	**44,7**	42,0	56,4	**1,3**
2015	**31,1**	31,4	30,1	**44,7**	42,2	54,9	**1,3**
2016	**31,2**	31,6	30,1	**45,4**	42,9	54,9	**1,3**
2017	**31,4**	31,8	30,1	**46,7**	44,4	55,1	**1,4**
2018	**31,5**	31,9	30,1	**47,7**	45,6	55,3	**1,4**
2019	**31,6**	32,1	30,1	**47,7**	45,5	55,6	**1,4**
2020	**31,7**	32,2	30,3	**47,9**	45,9	55,0	**1,4**
2021	**31,9**	32,3	30,5	**47,9**	46,0	54,9	**1,4**
2022	**32,0**	32,4	30,6	**46,2**	44,5	52,4	**1,3**
2023	**32,1**	32,5	30,8	**44,6**	42,8	51,1	**1,3**
2024	**32,2**	32,6	31,0	**42,7**	41,1	48,7	**1,2**
2025	**32,3**	**32,8**	**31,1**	**40,6**	**38,6**	**47,7**	**1,2**

Quelle: Stadt Freiburg, Amt für Bürgerservice und Informationsmanagement (Statistische Aufbereitung des Melderegisters)

2.3.3 Sterbefälle in Freiburg seit 2018 nach Geschlecht, Staatsangehörigkeit und Alter

Merkmale	Jahr								Veränderung zum Vorjahr
	2018	2019	2020	2021	2022	2023	2024	**2025**	
Sterbefälle	**1.940**	**1.938**	**1.891**	**1.923**	**2.085**	**2.095**	**2.023**	**2.083**	**+ 60**
männlich	879	923	891	939	975	993	954	**945**	- 9
weiblich	1.061	1.015	1.000	984	1.110	1.102	1.069	**1.138**	+ 69
nicht deutsch	124	125	155	135	145	142	174	**168**	- 6
männlich	61	66	90	78	93	85	88	**100**	+ 12
weiblich	63	59	65	57	52	57	86	**68**	- 18
Verstorbene nach Alter									
unter 1 Jahr	7	10	4	·	3	8	7	**3**	- 4
1 bis unter 5 Jahre	3	·	·	·	-	·	·	·	·
5 bis unter 10 Jahre	·	·	·	·	·	·	·	·	·
10 bis unter 15 Jahre	-	-	·	·	·	·	·	·	·
15 bis unter 20 Jahre	·	3	·	3	4	3	·	**4**	·
20 bis unter 30 Jahre	15	15	7	6	11	9	20	**14**	- 6
30 bis unter 40 Jahre	19	21	10	19	15	21	25	**17**	- 8
40 bis unter 50 Jahre	35	28	27	31	38	38	30	**49**	+ 19
50 bis unter 60 Jahre	107	101	108	109	95	102	90	**100**	+ 10
60 bis unter 65 Jahre	96	76	84	92	97	100	91	**87**	- 4
65 bis unter 70 Jahre	111	122	123	125	122	127	137	**151**	+ 14
70 bis unter 75 Jahre	148	141	131	169	181	164	173	**153**	- 20
75 Jahre und älter	1.396	1.418	1.391	1.364	1.516	1.520	1.446	**1.503**	+ 57

Quelle: Stadt Freiburg, Amt für Bürgerservice und Informationsmanagement (Statistische Aufbereitung des Melderegisters)

2.4 Zuzüge, Wegzüge und Umzüge

2.4.1 Zuzüge nach Freiburg und Wegzüge aus Freiburg seit 2018 nach ausgewählten Merkmalen

Merkmale	Jahr								Veränderung zum Vorjahr
	2018	2019	2020	2021	2022	2023	2024	**2025**	
Zuzüge insgesamt	**21.079**	**21.193**	**18.166**	**21.136**	**27.956**	**25.838**	**22.170**	**19.685**	**- 2.485**
nach Geschlecht									
männlich	10.517	10.681	9.185	10.998	14.119	14.164	11.606	**9.648**	- 1.958
weiblich	10.562	10.512	8.981	10.138	13.837	11.674	10.564	**10.037**	- 527
nach Alter									
unter 10 Jahre	952	1.077	949	1.209	2.195	1.794	1.206	**956**	- 250
10 bis unter 18 Jahre	618	668	623	764	1.817	1.251	883	**742**	- 141
18 bis unter 25 Jahre	8.212	8.150	6.570	7.954	9.216	9.423	8.336	**7.481**	- 855
25 bis unter 30 Jahre	4.455	4.384	3.894	4.329	4.888	5.167	4.569	**4.077**	- 492
30 bis unter 50 Jahre	5.004	5.091	4.559	5.126	7.062	6.276	5.445	**4.698**	- 747
50 bis unter 65 Jahre	1.256	1.244	1.014	1.153	1.772	1.201	1.100	**1.043**	- 57
65 bis unter 80 Jahre	371	387	350	397	728	473	424	**464**	+ 40
80 Jahre und älter	211	192	207	204	278	253	207	**224**	+ 17
nach Staatsangehörigkeit									
deutsch	12.301	12.267	11.419	11.787	11.685	11.481	11.255	**11.012**	- 243
EU	3.572	3.345	2.388	2.515	2.403	2.331	2.007	**1.883**	- 124
nicht-EU	5.206	5.581	4.359	6.834	13.868	12.026	8.908	**6.790**	- 2.118
nach Religionszugehörigkeit									
römisch-katholische Kirche	5.828	5.502	4.731	4.856	4.493	4.047	3.741	**3.556**	- 185
evangelische Kirche	3.807	3.684	3.324	3.427	3.424	3.248	3.016	**2.788**	- 228
sonstige oder keine Religionszugehörigkeit	11.444	12.007	10.111	12.853	20.039	18.543	15.413	**13.341**	- 2.072
Wegzüge insgesamt	**21.116**	**20.856**	**19.164**	**20.935**	**23.872**	**24.993**	**21.270**	**18.940**	**- 2.330**
nach Geschlecht									
männlich	10.644	10.612	9.700	11.024	12.618	14.067	11.252	**9.526**	- 1.726
weiblich	10.472	10.244	9.464	9.911	11.254	10.926	10.018	**9.414**	- 604
nach Alter									
unter 10 Jahre	1.526	1.524	1.461	1.759	2.239	2.207	1.603	**1.291**	- 312
10 bis unter 18 Jahre	523	486	488	674	1.184	1.056	703	**591**	- 112
18 bis unter 25 Jahre	6.057	5.683	5.087	5.303	5.869	7.015	6.016	**5.115**	- 901
25 bis unter 30 Jahre	4.935	4.919	4.575	4.832	4.926	5.365	4.799	**4.478**	- 321
30 bis unter 50 Jahre	6.116	6.265	5.714	6.430	7.297	7.256	6.247	**5.580**	- 667
50 bis unter 65 Jahre	1.348	1.387	1.231	1.318	1.596	1.392	1.259	**1.188**	- 71
65 bis unter 80 Jahre	408	394	406	402	529	491	418	**467**	+ 49
80 Jahre und älter	203	198	202	217	232	211	225	**230**	+ 5
nach Staatsangehörigkeit									
deutsch	12.913	12.644	12.110	12.453	11.937	11.597	11.195	**11.191**	- 4
EU	3.597	3.165	2.323	2.485	2.338	2.312	2.325	**2.090**	- 235
nicht-EU	4.606	5.047	4.731	5.997	9.597	11.084	7.750	**5.659**	- 2.091
nach Religionszugehörigkeit									
römisch-katholische Kirche	5.805	5.485	4.820	4.638	4.380	4.006	3.734	**3.565**	- 169
evangelische Kirche	3.669	3.500	3.404	3.404	3.043	2.816	2.629	**2.580**	- 49
sonstige oder keine Religionszugehörigkeit	11.642	11.871	10.940	12.893	16.449	18.171	14.907	**12.795**	- 2.112

2.4.2 Zuzüge nach Freiburg seit 2018 nach Herkunftsgebiet

Herkunftsgebiet	Jahr								Veränderung
	2018	2019	2020	2021	2022	2023	2024	**2025**	zum
Baden-Württemberg	9.691	10.033	9.342	10.896	9.674	8.680	8.211	**8.372**	+ 161
Region Südlicher Oberrhein	5.145	5.191	4.741	4.498	4.628	4.255	4.372	**4.569**	+ 197
LK Breisgau-Hochschwarzwald	3.163	3.230	2.829	2.642	2.782	2.555	2.619	**2.762**	+ 143
LK Emmendingen	1.268	1.296	1.288	1.216	1.200	1.075	1.086	**1.181**	+ 95
Ortenaukreis	714	665	624	640	646	625	667	**626**	- 41
übriger Regierungsbezirk Freiburg	1.453	1.512	1.304	1.429	1.505	1.365	1.308	**1.281**	- 27
Regierungsbezirk Stuttgart	872	798	871	905	917	870	776	**840**	+ 64
Regierungsbezirk Karlsruhe	1.460	1.759	1.722	3.289	1.870	1.420	1.049	**992**	- 57
Regierungsbezirk Tübingen	761	773	704	775	754	770	706	**690**	- 16
Schleswig-Holstein	152	128	116	130	158	144	123	**136**	+ 13
Hamburg	190	195	180	211	202	202	207	**190**	- 17
Niedersachsen	356	357	315	356	364	333	375	**361**	- 14
Bremen	43	51	47	42	39	71	47	**43**	- 4
Nordrhein-Westfalen	854	874	887	890	898	913	904	**946**	+ 42
Hessen	611	581	536	548	625	579	538	**586**	+ 48
Rheinland-Pfalz	404	434	377	425	405	427	404	**362**	- 42
Bayern	930	956	833	954	969	964	902	**823**	- 79
Saarland	104	114	104	100	88	100	92	**101**	+ 9
Berlin	351	375	371	405	372	474	444	**470**	+ 26
Brandenburg	72	49	43	74	81	71	61	**73**	+ 12
Mecklenburg-Vorpommern	48	26	47	63	51	32	49	**58**	+ 9
Sachsen	174	178	134	174	190	206	177	**160**	- 17
Sachsen-Anhalt	43	51	52	55	61	55	56	**50**	- 6
Thüringen	84	80	83	76	63	78	77	**68**	- 9
Europa	18.553	18.827	16.727	18.944	23.874	20.085	17.505	**16.717**	- 788
Nordeuropa	329	369	260	234	312	270	271	**280**	+ 9
Westeuropa	15.565	15.972	14.792	16.717	15.453	14.559	13.988	**14.044**	+ 56
Osteuropa	1.292	1.091	721	815	5.558	1.606	1.171	**1.184**	+ 13
Südeuropa	1.367	1.395	954	1.178	2.551	3.650	2.075	**1.209**	- 866
Afrika	271	247	193	352	640	1.275	1.159	**717**	- 442
Nordafrika	143	116	98	198	381	714	645	**384**	- 261
Westafrika	57	57	31	75	136	312	268	**134**	- 134
Ostafrika	48	45	37	43	80	102	168	**125**	- 43
Mittelafrika	8	12	6	11	31	132	64	**44**	- 20
Südafrika	15	17	21	25	12	15	14	**30**	+ 16
Amerika	971	897	558	561	735	709	785	**657**	- 128
Nordamerika	600	562	326	284	381	381	433	**377**	- 56
Mittelamerika	72	62	57	63	61	59	72	**45**	- 27
Karibik	18	17	8	19	10	10	20	**14**	- 6
Südamerika	281	256	167	195	283	259	260	**221**	- 39
Asien	1.151	1.083	590	1.144	2.547	3.505	2.469	**1.452**	- 1.017
Zentralasien	12	23	11	18	37	20	17	**35**	+ 18
Westasien	398	357	196	473	1.248	1.498	1.179	**467**	- 712
Ostasien	385	331	134	250	284	351	364	**360**	- 4
Südasien	233	287	142	310	860	1.543	780	**472**	- 308
Südostasien	123	85	107	93	118	93	129	**118**	- 11
Ozeanien	78	78	51	24	41	78	51	**48**	- 3
unbekannt	55	61	47	111	119	186	201	**94**	- 107
Zuzüge insgesamt	**21.079**	**21.193**	**18.166**	**21.136**	**27.956**	**25.838**	**22.170**	**19.685**	**- 2.485**

Quelle: Stadt Freiburg, Amt für Bürgerservice und Informationsmanagement (Statistische Aufbereitung des Melderegisters)

2.4.3 Wegzüge aus Freiburg seit 2018 nach Zielgebiet

Zielgebiet	Jahr								Veränderung
	2018	2019	2020	2021	2022	2023	2024	**2025**	zum
Baden-Württemberg	9.295	9.416	9.248	10.473	13.224	13.357	10.824	**8.869**	- 1.955
Region Südlicher Oberrhein	5.975	5.876	5.905	6.035	7.472	6.545	5.861	**5.492**	- 369
LK Breisgau-Hochschwarzwald	3.656	3.723	3.761	3.606	4.286	3.862	3.474	**3.250**	- 224
LK Emmendingen	1.605	1.539	1.522	1.721	1.860	1.694	1.600	**1.555**	- 45
Ortenaukreis	714	614	622	708	1.326	989	787	**687**	- 100
übriger Regierungsbezirk Freiburg	1.242	1.250	1.263	1.491	2.179	1.994	1.596	**1.333**	- 263
Regierungsbezirk Stuttgart	919	1.094	1.041	1.501	1.871	2.580	1.682	**891**	- 791
Regierungsbezirk Karlsruhe	1.159	1.196	1.039	1.446	1.702	2.238	1.685	**1.153**	- 532
Regierungsbezirk Tübingen	614	688	643	1.058	1.008	2.034	969	**704**	- 265
Schleswig-Holstein	137	142	136	126	120	129	121	**105**	- 16
Hamburg	220	211	233	204	215	196	234	**222**	- 12
Niedersachsen	331	305	304	255	305	279	235	**263**	+ 28
Bremen	61	44	47	48	40	38	44	**39**	- 5
Nordrhein-Westfalen	877	901	838	824	834	851	764	**841**	+ 77
Hessen	518	551	506	567	465	476	417	**472**	+ 55
Rheinland-Pfalz	333	371	317	320	338	309	311	**277**	- 34
Bayern	961	901	855	853	878	850	793	**853**	+ 60
Saarland	98	96	74	76	74	65	96	**68**	- 28
Berlin	437	442	439	385	417	391	383	**437**	+ 54
Brandenburg	69	72	53	71	58	52	55	**56**	+ 1
Mecklenburg-Vorpommern	40	38	38	43	48	36	38	**47**	+ 9
Sachsen	215	207	208	213	213	203	244	**161**	- 83
Sachsen-Anhalt	62	51	39	61	30	51	52	**55**	+ 3
Thüringen	77	74	64	78	74	70	50	**63**	+ 13
Europa	18.554	18.411	17.037	18.846	21.949	22.869	19.075	**16.803**	- 2.272
Nordeuropa	396	370	262	277	328	285	310	**251**	- 59
Westeuropa	15.813	15.951	15.254	16.906	19.680	20.763	17.021	**14.894**	- 2.127
Osteuropa	1.175	1.060	706	864	991	1.035	805	**830**	+ 25
Südeuropa	1.170	1.030	815	799	950	786	939	**828**	- 111
Afrika	248	229	215	289	208	331	312	**314**	+ 2
Nordafrika	118	89	88	157	113	210	200	**184**	- 16
Westafrika	80	73	79	77	44	67	62	**60**	- 2
Ostafrika	21	41	33	37	37	35	22	**33**	+ 11
Mittelafrika	7	13	5	7	9	6	14	**9**	- 5
Südafrika	22	13	10	11	5	13	14	**28**	+ 14
Amerika	846	843	647	495	566	623	661	**502**	- 159
Nordamerika	611	564	470	301	380	392	431	**293**	- 138
Mittelamerika	40	59	45	49	43	36	52	**45**	- 7
Karibik	13	13	5	17	6	5	8	**12**	+ 4
Südamerika	182	207	127	128	137	190	170	**152**	- 18
Asien	855	822	760	703	585	618	630	**830**	+ 200
Zentralasien	6	8	14	18	6	17	10	**13**	+ 3
Westasien	259	237	201	225	197	190	199	**260**	+ 61
Ostasien	400	383	349	264	213	224	226	**311**	+ 85
Südasien	101	121	138	130	108	115	133	**186**	+ 53
Südostasien	89	73	58	66	61	72	62	**60**	- 2
Ozeanien	73	69	60	35	52	68	61	**52**	- 9
unbekannt	540	482	445	567	512	484	531	**439**	- 92
Wegzüge insgesamt	**21.116**	**20.856**	**19.164**	**20.935**	**23.872**	**24.993**	**21.270**	**18.940**	**- 2.330**

Quelle: Stadt Freiburg, Amt für Bürgerservice und Informationsmanagement (Statistische Aufbereitung des Melderegisters)

2.4.4 Umzüge innerhalb Freiburgs seit 2018 nach Alter und Staatsangehörigkeit

Umzüge	Jahr								Veränderung zum Vorjahr
	2018	2019	2020	2021	2022	2023	2024	**2025**	
Umzüge nach Alter									
unter 10 Jahre	1.782	1.755	1.727	1.499	1.707	1.506	1.304	**1.342**	+ 38
10 bis unter 18 Jahre	681	713	654	585	923	719	602	**695**	+ 93
18 bis unter 25 Jahre	4.340	4.454	4.441	4.223	4.004	3.990	3.962	**3.984**	+ 22
25 bis unter 30 Jahre	3.847	4.010	3.899	3.764	3.712	3.562	3.616	**3.444**	- 172
30 bis unter 50 Jahre	5.235	5.345	5.149	5.060	5.202	4.917	4.750	**5.003**	+ 253
50 bis unter 65 Jahre	1.169	1.234	1.083	1.061	1.189	1.043	968	**1.079**	+ 111
65 bis unter 80 Jahre	467	417	451	422	606	537	436	**493**	+ 57
80 Jahre und älter	411	355	332	372	381	521	386	**395**	+ 9
Umzüge nach Staatsangehörigkeit									
deutsch	12.530	12.690	12.738	12.256	11.412	11.786	11.209	**11.634**	+ 425
EU	1.714	1.597	1.474	1.292	1.221	1.082	1.107	**1.069**	- 38
nicht-EU	3.688	3.996	3.524	3.438	5.091	3.927	3.708	**3.732**	+ 24
Umzüge insgesamt	**17.932**	**18.283**	**17.736**	**16.986**	**17.724**	**16.795**	**16.024**	**16.435**	**+ 411**
Umzüge innerhalb eines Stadtbezirks	**2.655**	**2.831**	**2.861**	**2.786**	**2.858**	**2.543**	**2.293**	**2.646**	**+ 353**

Quelle: Stadt Freiburg, Amt für Bürgerservice und Informationsmanagement (Statistische Aufbereitung des Melderegisters)

2.4.5 Wanderungen von Haushalten in Freiburg seit 2018 nach Haushaltstypen

Wanderungen	Jahr								Veränderung zum Vorjahr
	2018	2019	2020	2021	2022	2023	2024	**2025**	
Zuzüge	**12.741**	**12.513**	**11.009**	**12.005**	**13.623**	**12.828**	**12.524**	**11.984**	**- 540**
Einpersonenhaushalt	8.874	8.537	7.763	8.392	9.347	8.857	8.820	**8.528**	- 292
Haushalt ohne Kind mit Paarbeziehung	2.595	2.695	2.175	2.576	2.726	2.772	2.625	**2.424**	- 201
Haushalt mit Kind mit Paarbeziehung	461	488	470	457	609	553	476	**429**	- 47
Alleinerziehender Haushalt	246	246	217	192	434	259	228	**238**	+ 10
sonstiger Haushalt	565	547	384	388	507	387	375	**365**	- 10
Wegzüge	**12.003**	**11.661**	**10.706**	**10.970**	**11.097**	**11.544**	**10.893**	**10.965**	**+ 72**
Einpersonenhaushalt	8.434	8.112	7.582	7.752	7.634	7.994	7.569	**7.797**	+ 228
Haushalt ohne Kind mit Paarbeziehung	1.940	1.911	1.675	1.746	1.865	1.997	1.907	**1.863**	- 44
Haushalt mit Kind mit Paarbeziehung	711	682	687	734	762	726	641	**613**	- 28
Alleinerziehender Haushalt	334	341	288	266	320	318	281	**276**	- 5
sonstiger Haushalt	584	615	474	472	516	509	495	**416**	- 79
Umzüge	**10.365**	**10.584**	**10.637**	**10.415**	**10.354**	**10.124**	**9.901**	**10.057**	**+ 156**
Einpersonenhaushalt	6.284	6.537	6.633	6.630	6.417	6.412	6.376	**6.393**	+ 17
Haushalt ohne Kind mit Paarbeziehung	2.119	2.124	2.145	2.082	2.041	1.991	2.019	**2.033**	+ 14
Haushalt mit Kind mit Paarbeziehung	1.035	1.076	1.036	935	933	928	812	**892**	+ 80
Alleinerziehender Haushalt	426	374	392	314	500	389	334	**342**	+ 8
sonstiger Haushalt	501	473	431	454	463	404	360	**397**	+ 37

Quelle: Stadt Freiburg, Amt für Bürgerservice und Informationsmanagement (Statistische Aufbereitung des Melderegisters)

2.5 Natürlicher Saldo und Wanderungssaldo

2.5.1 Natürlicher Saldo und Wanderungssaldo in Freiburg seit 1987

Jahr	Natürliche Bewegungen			Außenwanderungen			Gesamtsaldo
	Geburten	Sterbefälle	**Saldo**	Zuzüge	Wegzüge	**Saldo**	
1987	1.780	1.838	**- 58**	17.912	16.782	**+ 1.130**	**+ 1.072**
1988	2.039	1.828	**+ 211**	18.379	15.754	**+ 2.625**	**+ 2.836**
1989	1.992	1.798	**+ 194**	18.669	16.545	**+ 2.124**	**+ 2.318**
1990	2.035	1.886	**+ 149**	19.141	16.679	**+ 2.462**	**+ 2.611**
1991	2.006	1.889	**+ 117**	18.483	16.803	**+ 1.680**	**+ 1.797**
1992	2.031	1.861	**+ 170**	18.559	17.126	**+ 1.433**	**+ 1.603**
1993	1.992	1.947	**+ 45**	19.634	18.910	**+ 724**	**+ 769**
1994	1.979	1.906	**+ 73**	19.351	19.171	**+ 180**	**+ 253**
1995	1.940	1.981	**- 41**	18.973	18.659	**+ 314**	**+ 273**
1996	1.952	1.934	**+ 18**	19.158	18.599	**+ 559**	**+ 577**
1997	2.122	1.803	**+ 319**	18.951	19.464	**- 513**	**- 194**
1998	1.951	1.797	**+ 154**	19.138	19.455	**- 317**	**- 163**
1999	1.943	1.840	**+ 103**	20.215	19.285	**+ 930**	**+ 1.033**
2000	1.957	1.804	**+ 153**	20.487	18.477	**+ 2.010**	**+ 2.163**
2001	1.857	1.790	**+ 67**	20.999	18.554	**+ 2.445**	**+ 2.512**
2002	1.948	1.769	**+ 179**	19.280	18.089	**+ 1.191**	**+ 1.370**
2003	1.954	1.874	**+ 80**	18.332	16.456	**+ 1.876**	**+ 1.956**
2004	1.999	1.797	**+ 202**	18.201	16.976	**+ 1.225**	**+ 1.427**
2005	2.054	1.733	**+ 321**	18.040	16.640	**+ 1.400**	**+ 1.721**
2006	1.966	1.719	**+ 247**	18.282	17.128	**+ 1.154**	**+ 1.401**
2007	2.038	1.712	**+ 326**	18.415	16.783	**+ 1.632**	**+ 1.958**
2008[1)]	2.043	1.790	**+ 253**	18.735	18.973	**- 238**	**+ 15**
2009	2.085	1.801	**+ 284**	19.253	17.430	**+ 1.823**	**+ 2.107**
2010	2.303	1.733	**+ 570**	18.879	17.238	**+ 1.641**	**+ 2.211**
2011[2)]	2.212	1.757	**+ 455**	22.021	17.633	**+ 4.388**	**+ 4.843**
2012	2.233	1.792	**+ 441**	21.071	17.800	**+ 3.271**	**+ 3.712**
2013	2.213	1.732	**+ 481**	20.213	18.396	**+ 1.817**	**+ 2.298**
2014	2.410	1.860	**+ 550**	21.354	20.046	**+ 1.308**	**+ 1.858**
2015	2.448	1.967	**+ 481**	24.323	20.642	**+ 3.681**	**+ 4.162**
2016	2.494	1.747	**+ 747**	23.166	21.872	**+ 1.294**	**+ 2.041**
2017	2.646	1.878	**+ 768**	21.427	20.673	**+ 754**	**+ 1.522**
2018[3)]	2.565	1.940	**+ 625**	21.079	21.116	**- 37**	**+ 588**
2019	2.488	1.938	**+ 550**	21.193	20.856	**+ 337**	**+ 887**
2020	2.514	1.891	**+ 623**	18.166	19.164	**- 998**	**- 375**
2021	2.517	1.923	**+ 594**	21.136	20.935	**+ 201**	**+ 795**
2022	2.302	2.085	**+ 217**	27.956	23.872	**+ 4.084**	**+ 4.301**
2023	2.235	2.095	**+ 140**	25.838	24.993	**+ 845**	**+ 985**
2024	2.088	2.023	**+ 65**	22.170	21.270	**+ 900**	**+ 965**
2025	**2.083**	**2.083**	**-**	**19.685**	**18.940**	**+ 745**	**+ 745**

Quelle: Stadt Freiburg, Amt für Bürgerservice und Informationsmanagement (Statistische Aufbereitung des Melderegisters)

[1)] Im Zuge einer Melderegisterbereinigung zahlreiche Abmeldungen von ins Ausland verzogenen Ausländer*innen.

[2)] Erhöhte Zuzugseffekte durch die Einführung der Zweitwohnungsteuer.

[3)] Im Zuge einer kleineren Melderegisterbereinigung wurden zahlreiche Wegzüge nachgeholt. Diese Maßnahmen sind aber nur zum Teil für den niedrigen bzw. negativen Wanderungssaldo verantwortlich.

2.5.2 Bevölkerungszunahme bzw. -abnahme in Freiburg seit 2018 nach Geschlecht und Staatsangehörigkeit

Merkmale	Jahr								Veränderung zum Vorjahr
	2018[1)]	2019	2020	2021	2022	2023	2024	**2025**	
Geborenen- (+) / Sterbeüberschuss (-)	**+625**	**+550**	**+623**	**+594**	**+217**	**+140**	**+65**	-	**- 65**
männlich	+425	+381	+383	+363	+226	+116	+129	**+117**	- 12
weiblich	+200	+169	+240	+231	-9	+24	-64	**-117**	- 53
nicht deutsch	+231	+251	+152	+158	+147	+160	+43	**+21**	- 22
männlich	+108	+111	+69	+63	+62	+64	+20	**+3**	- 17
weiblich	+123	+140	+83	+95	+85	+96	+23	**+18**	- 5
Wanderungsgewinn (+) / -verlust (-)	**-37**	**+337**	**-998**	**+201**	**+4.084**	**+845**	**+900**	**+745**	**- 155**
männlich	-127	+69	-515	-26	+1.501	+97	+354	**+122**	- 232
weiblich	+90	+268	-483	+227	+2.583	+748	+546	**+623**	+ 77
nicht deutsch	+575	+714	-307	+867	+4.336	+961	+840	**+924**	+ 84
männlich	+269	+337	-129	+396	+1.882	+375	+380	**+447**	+ 67
weiblich	+306	+377	-178	+471	+2.454	+586	+460	**+477**	+ 17
Bevölkerungszu- (+) / -abnahme (-)	**+588**	**+887**	**-375**	**+795**	**+4.301**	**+985**	**+965**	**+745**	**- 220**
männlich	+298	+450	-132	+337	+1.727	+213	+483	**+239**	- 244
weiblich	+290	+437	-243	+458	+2.574	+772	+482	**+506**	+ 24
nicht deutsch	+806	+965	-155	+1.025	+4.483	+1.121	+883	**+945**	+ 62
männlich	+377	+448	-60	+459	+1.944	+439	+400	**+450**	+ 50
weiblich	+429	+517	-95	+566	+2.539	+682	+483	**+495**	+ 12

Quelle: Stadt Freiburg, Amt für Bürgerservice und Informationsmanagement (Statistische Aufbereitung des Melderegisters)

[1)] Im Zuge einer kleineren Melderegisterbereinigung wurden zahlreiche Wegzüge nachgeholt. Diese Maßnahmen sind aber nur zum Teil für den niedrigen bzw. negativen Wanderungssaldo verantwortlich.

2.5.3 Bevölkerungszunahme bzw. -abnahme in den Freiburger Stadtbezirken im Jahr 2025

Stadtbezirk und Stadtbezirksnummer		Natürliche Bewegungen			Wanderungen					Gesamtsaldo
		Geburten	Sterbefälle	Saldo	Zuzüge		Wegzüge		Saldo	
					Binnen	Außen	Binnen	Außen		
Altstadt-Mitte	111	33	62	**- 29**	403	609	445	445	**+ 164**	**+ 135**
Altstadt-Ring	112	30	36	**- 6**	381	450	415	419	**+ 31**	**+ 25**
Neuburg	120	45	96	**- 51**	425	787	409	693	**+ 94**	**+ 43**
Herdern-Süd	211	61	68	**- 7**	523	395	455	461	**- 66**	**- 73**
Herdern-Nord	212	57	28	**+ 29**	509	524	489	558	**- 34**	**- 5**
Zähringen	220	84	85	**- 1**	572	705	541	761	**- 56**	**- 57**
Brühl-Güterbahnhof	231	111	76	**+ 35**	815	811	703	746	**+ 65**	**+ 100**
Brühl-Industriegebiet	232	3	10	**- 7**	160	455	325	306	**+ 149**	**+ 142**
Brühl-Beurbarung	233	33	25	**+ 8**	146	140	165	152	**- 12**	**- 4**
Hochdorf	240	28	37	**- 9**	182	274	196	317	**- 43**	**- 52**
Waldsee	310	40	104	**- 64**	297	429	322	372	**+ 57**	**- 7**
Littenweiler	320	64	64	-	662	676	629	769	**- 93**	**- 93**
Ebnet	330	29	19	**+ 10**	145	150	127	160	**- 10**	-
Kappel	340	22	35	**- 13**	162	163	162	165	**- 2**	**- 15**
Oberau	410	66	94	**- 28**	508	488	514	408	**+ 80**	**+ 52**
Oberwiehre	421	54	36	**+ 18**	436	362	481	363	**- 1**	**+ 17**
Mittelwiehre	422	40	65	**- 25**	372	349	318	284	**+ 65**	**+ 40**
Unterwiehre-Nord	423	50	61	**- 11**	485	410	457	401	**+ 9**	**- 2**
Unterwiehre-Süd	424	75	54	**+ 21**	497	591	572	614	**- 23**	**- 2**
Günterstal	430	22	13	**+ 9**	122	136	95	131	**+ 5**	**+ 14**
Stühlinger-Eschholz	512	69	31	**+ 38**	499	758	627	630	**+ 128**	**+ 166**
Alt-Stühlinger	513	86	61	**+ 25**	873	765	864	757	**+ 8**	**+ 33**
Mooswald-West	521	25	28	**- 3**	272	238	215	233	**+ 5**	**+ 2**
Mooswald-Ost	522	56	31	**+ 25**	400	486	413	465	**+ 21**	**+ 46**
Betzenh.-Bischofslinde	531	69	76	**- 7**	951	1.883	1.355	1.438	**+ 445**	**+ 438**
Alt-Betzenhausen	532	39	50	**- 11**	350	340	345	370	**- 30**	**- 41**
Landwasser	540	67	104	**- 37**	362	439	300	384	**+ 55**	**+ 18**
Lehen	550	22	23	**- 1**	128	155	146	178	**- 23**	**- 24**
Waltershofen	560	29	20	**+ 9**	154	144	94	96	**+ 48**	**+ 57**
Haslach-Egerten	611	80	89	**- 9**	571	518	537	567	**- 49**	**- 58**
Haslach-Gartenstadt	612	74	51	**+ 23**	557	446	508	455	**- 9**	**+ 14**
Haslach-Schildacker	613	31	12	**+ 19**	78	1.375	96	1.557	**- 182**	**- 163**
Haslach-Haid	614	33	35	**- 2**	250	251	212	273	**- 22**	**- 24**
St. Georgen-Nord	621	117	81	**+ 36**	708	768	665	674	**+ 94**	**+ 130**
St. Georgen-Süd	622	18	34	**- 16**	126	126	102	96	**+ 30**	**+ 14**
Opfingen	630	40	42	**- 2**	172	208	138	207	**+ 1**	**- 1**
Tiengen	640	29	36	**- 7**	191	218	182	227	**- 9**	**- 16**
Munzingen	650	27	20	**+ 7**	106	134	105	112	**+ 22**	**+ 29**
Weingarten	660	118	112	**+ 6**	946	564	634	684	**- 120**	**- 114**
Rieselfeld (inkl. Mundenhof)	670	78	56	**+ 22**	569	448	582	529	**- 81**	**- 59**
Vauban	680	29	23	**+ 6**	370	517	495	483	**+ 34**	**+ 40**
Freiburg insgesamt		**2.083**	**2.083**	-	**16.435**	**19.685**	**16.435**	**18.940**	**+ 745**	**+ 745**

Quelle: Stadt Freiburg, Amt für Bürgerservice und Informationsmanagement (Statistische Aufbereitung des Melderegisters)

2.6 Religions- und Staatsangehörigkeitswechsel

2.6.1 Wechsel der Zugehörigkeit zu einer öffentlich-rechtlichen Religionsgesellschaft in Freiburg seit 2018

Wechsel		Jahr								Veränderung zum Vorjahr
von	nach	2018	2019	2020	2021	2022	2023	2024	**2025**	
evangelisch	römisch-katholisch	.	.	.	.	.	-	.	**.**	.
	sonstige	.	.	.	.	.	4	.	**.**	.
	keine Zugehörigkeit	737	946	735	1.219	1.510	1.456	1.308	**1.054**	- 254
	insgesamt	**750**	**955**	**741**	**1.223**	**1.514**	**1.460**	**1.310**	**1.056**	**- 254**
römisch-katholisch	evangelisch	10	7	6	4	10	.	4	**5**	+ 1
	sonstige	5	5	4	5	5	.	5	**-**	- 5
	keine Zugehörigkeit	1.074	1.277	1.140	2.085	2.741	2.086	1.577	**1.449**	- 128
	insgesamt	**1.089**	**1.289**	**1.150**	**2.094**	**2.756**	**2.094**	**1.586**	**1.454**	**- 132**
sonstige öffentlich-rechtliche Religionsgesellschaft[1)]	evangelisch	.	5	.	3	.	.	.	**.**	.
	römisch-katholisch	.	5	.	4	.	.	.	**.**	.
	keine Zugehörigkeit	23	27	22	16	25	25	20	**13**	- 7
	insgesamt	**30**	**37**	**30**	**23**	**32**	**26**	**22**	**18**	**- 4**
keine Zugehörigkeit zu einer öffentlich-rechtlichen Religionsgesellschaft[2)]	evangelisch	475	462	211	309	455	304	297	**304**	+ 7
	römisch-katholisch	733	395	571	428	418	396	368	**364**	- 4
	sonstige	27	67	25	28	16	26	33	**34**	+ 1
	insgesamt	**1.235**	**924**	**807**	**765**	**889**	**726**	**698**	**702**	**+ 4**

Quelle: Stadt Freiburg, Amt für Bürgerservice und Informationsmanagement (Statistische Aufbereitung des Melderegisters)

[1)] Darin enthalten sind alle Religions- und Weltanschauungsgesellschaften, die auf Landesebene den Status „Körperschaft des öffentlichen Rechts" besitzen.

[2)] Darin enthalten sind auch Neugeborene und Kinder.

2.6.2 Staatsangehörigkeitswechsel in Freiburg seit 2018

Wechsel		Jahr								Veränderung zum Vorjahr
von	nach	2018	2019	2020	2021	2022	2023	2024	**2025**	
europäisch	deutsch	355	331	298	273	146	185	200	**323**	+ 123
afrikanisch		77	56	51	57	32	47	32	**71**	+ 39
amerikanisch		44	29	31	40	18	18	26	**56**	+ 30
asiatisch		151	146	152	113	97	200	153	**322**	+ 169
sonstige (inkl. austral. / ozeanisch)		60	76	78	39	18	14	7	**22**	+ 15
insgesamt		**687**	**638**	**610**	**522**	**311**	**464**	**418**	**794**	**+ 376**
deutsch	**andere Staats-angehörigkeit**	**20**	**21**	**14**	**6**	**10**	**9**	**10**	**5**	**- 5**

Quelle: Stadt Freiburg, Amt für Bürgerservice und Informationsmanagement (Statistische Aufbereitung des Melderegisters)

Arbeitsmarkt

3.1 Erwerbstätige 49

3.2 Sozialversicherungspflichtig Beschäftigte 50

3.3 Berufspendelnde 55

3.4 Gemeldete Arbeitsstellen 56

3.5 Arbeitslose 56

Erwerbstätige

Personen im Alter von 15 Jahren und mehr, die mindestens eine Stunde in der Woche gegen Entgelt einer beruflichen Tätigkeit nachgehen bzw. in einem Arbeitsverhältnis stehen (Arbeitnehmer*innen) oder selbstständig ein Gewerbe, einen freien Beruf, ein Handwerk oder eine Landwirtschaft betreiben oder als mithelfende Familienangehörige im Betrieb eines Familienmitgliedes mitarbeiten, ohne dafür Lohn oder Gehalt zu beziehen. Einbezogen sind auch Soldat*innen und Personen in Freiwilligendiensten. Als Erwerbstätige gelten auch Personen, die vorübergehend nicht arbeiten, sofern sie formell mit ihrem Arbeitsplatz verbunden sind (z.B. Elternurlauber*innen).

Unternehmensregister

Im Unternehmensregister sind die Unternehmen und somit auch die Zahl der sozialversicherungspflichtig Beschäftigten immer an der Adresse der Hauptniederlassung verortet. Es sind alle wirtschaftenden Einheiten enthalten, die beim Umsatz und / oder bei den Beschäftigten bestimmte Relevanzschwellen überschreiten und deren Schwerpunkt der wirtschaftlichen Tätigkeit in einem der Wirtschaftsabschnitte B bis N oder P bis S der WZ 2008 liegt. So fehlen u.a. die Landwirtschaft und die öffentliche Verwaltung.

Sozialversicherungspflichtig Beschäftigte

Alle Arbeitnehmer*innen einschließlich Auszubildende. Nicht berücksichtigt sind Beamte, Selbstständige, unbezahlt mithelfende Familienangehörige und Personen, die ausschließlich in Minijobs tätig sind.

Auf Ebene der Stadtbezirke können nicht alle Beschäftigten am Arbeitsort ausgewiesen werden, da diese Daten aus dem Unternehmensregister stammen. Die Wirtschaftsabschnitte Land- und Forstwirtschaft, Fischerei und Fischzucht (A) sowie öffentliche Verwaltungen (O) sind derzeit ausgenommen. Eine zusätzliche Unschärfe entsteht dadurch, dass die Beschäftigten an der Adresse der Hauptniederlassung verortet werden. Aus diesem Grund entstehen gewisse Unschärfen, z.B. bei Bäckereien und deren Zweigstellen.

Wirtschaftsabschnitt

Die wirtschaftsfachliche Zuordnung aller amtlichen Erwerbs- und Arbeitsmarktstatistiken erfolgt zurzeit nach der Klassifikation der Wirtschaftszweige, Ausgabe 2008 (WZ 2008).

Berufspendelnde

Einpendelnde sind sozialversicherungspflichtig Beschäftigte, die in Freiburg arbeiten, aber in einer anderen Gemeinde wohnen. Auspendelnde sind sozialversicherungspflichtig Beschäftigte, die in Freiburg wohnen, aber in einer anderen Gemeinde arbeiten.

Gemeldete Arbeitsstellen

Es handelt sich um sozialversicherungspflichtige oder geringfügige (Minijobs) oder sonstige (z.B. Praktika- und Traineestellen) Stellen mit einer vorgesehenen Beschäftigungsdauer von mehr als sieben Kalendertagen, die den Agenturen für Arbeit und den Jobcentern zur Besetzung gemeldet werden.

Arbeitslose

Personen, die nicht in einem Beschäftigungsverhältnis stehen oder weniger als 15 Stunden pro Woche arbeiten, eine versicherungspflichtige zumutbare Beschäftigung suchen und dabei den Vermittlungsbemühungen zur Verfügung stehen und sich bei einer Agentur für Arbeit oder einem Jobcenter arbeitslos gemeldet haben. Teilnehmende an Maßnahmen der aktiven Arbeitsmarktpolitik gelten nicht als arbeitslos.

Arbeitslosenquote

Arbeitslose in Prozent aller zivilen Erwerbspersonen (abhängige zivile Erwerbstätige, Selbständige, mithelfende Familienangehörige, Arbeitslose). Die Arbeitslosenquote zeigt die relative Unterauslastung des Arbeitskräfteangebots an, indem sie die (registrierten) Arbeitslosen zu den Erwerbspersonen (EP = Erwerbstätige + Arbeitslose) als Quote in Beziehung setzt.

Kurzarbeit

Vorübergehende Verringerung der regelmäßigen Arbeitszeit in einem Betrieb aufgrund eines erheblichen Arbeitsausfalls. Die betroffenen Arbeitnehmer*innen arbeiten da weniger oder überhaupt nicht. Diese müssen dabei Einkommensverluste in Kauf nehmen, da das Kurzarbeitergeld nicht das volle Nettoeinkommen ersetzt. Der Arbeitsplatz und eine gewisse Grundversorgung bleiben jedoch erhalten. Tarifliche bzw. arbeitsvertragliche Regelungen zur Aufstockung des Kurzarbeitergeldes auf bis zu 100% des Netto-Verdienstausfalls sind möglich.

3.1 Erwerbstätige

3.1.1 Erwerbstätige am Arbeitsort Freiburg seit 2017 nach Wirtschaftsabschnitten

Wirtschaftsabschnitte und Code		Jahr (Jahresdurchschnitt)								Veränderung zum Vorjahr
		2017	2018	2019	2020	2021	2022	2023	**2024**	
		in Tsd.								
Land- und Forstwirtschaft, Fischerei	A	0,5	0,5	0,5	0,5	0,5	0,5	0,5	**0,5**	-
Produzierendes Gewerbe ohne Baugewerbe	B-E	13,9	14,3	14,6	14,6	15,1	15,8	16,4	**16,6**	+ 0,2
Verarbeitendes Gewerbe	C	12,3	12,7	12,9	12,9	13,4	13,9	14,3	**14,4**	+ 0,1
Baugewerbe	F	4,6	4,7	4,7	4,9	5,0	5,1	5,2	**5,2**	-
Handel, Verkehr und Lagerei, Gastgewerbe, Information und Kommunikation	G-J	44,2	45,0	45,1	44,2	44,6	45,5	46,3	**45,9**	- 0,4
Finanz-, Versicherungs- und Unternehmensdienstleistungen, Grundstücks und Wohnungswesen	K-N	25,2	25,3	25,2	24,6	24,7	25,7	25,5	**25,9**	+ 0,4
Öffentliche und sonstige Dienstleistungen, Erziehung, Gesundheits- und Sozialwesen	O-T	85,9	86,7	88,4	89,4	90,5	91,8	92,9	**95,1**	+ 2,2
Erwerbstätige insgesamt	**A-U**	**174,3**	**176,5**	**178,6**	**178,2**	**180,4**	**184,3**	**186,7**	**189,2**	**+ 2,5**

Quelle: Statistische Ämter des Bundes und der Länder (Erwerbstätigenrechnung)

Berechnungsstand des Statistischen Bundesamtes: August 2025

3.2 Sozialversicherungspflichtig Beschäftigte

3.2.1 Sozialversicherungspflichtig Beschäftigte am Arbeits- und Wohnort[1)] Freiburg seit 2020 nach ausgewählten Merkmalen

Merkmale	Jahr (30.06.)						Veränderung
	2020	2021	2022	2023	2024	**2025**	zum Vorjahr
Sozialversicherungspflichtig Beschäftigte am **Arbeitsort** insgesamt	**129.050**	**132.840**	**135.729**	**137.921**	**140.073**	**141.677**	**+ 1.604**
Geschlecht							
männlich	61.338	63.160	64.622	65.767	66.797	**67.379**	+ 582
weiblich	67.712	69.680	71.107	72.154	73.276	**74.298**	+ 1.022
Staatsangehörigkeit							
deutsch	109.799	112.620	113.811	114.647	115.424	**116.068**	+ 644
nicht deutsch	19.250	20.218	21.915	23.274	24.649	**25.609**	+ 960
Alter							
unter 25 Jahre	14.519	15.419	15.684	15.620	15.682	**15.727**	+ 45
Beschäftigungsumfang							
Vollzeit	81.486	83.713	84.402	85.603	86.442	**86.695**	+ 253
Teilzeit	47.564	49.127	51.327	52.318	53.631	**54.982**	+ 1.351
Sozialversicherungspflichtig Beschäftigte am **Wohnort** insgesamt	**84.334**	**87.191**	**89.976**	**90.784**	**91.966**	**93.195**	**+ 1.229**
Geschlecht							
männlich	42.534	43.936	45.115	45.545	46.042	**46.459**	+ 417
weiblich	41.800	43.255	44.861	45.239	45.924	**46.736**	+ 812
Staatsangehörigkeit							
deutsch	68.662	70.512	71.900	71.989	72.338	**72.686**	+ 348
nicht deutsch	15.669	16.675	18.073	18.794	19.628	**20.509**	+ 881
Alter							
unter 25 Jahre	7.869	8.678	9.075	8.885	8.723	**8.680**	- 43
Beschäftigungsumfang							
Vollzeit	50.893	52.332	53.266	53.384	53.499	**53.362**	- 137
Teilzeit	33.441	34.859	36.710	37.400	38.467	**39.833**	+ 1.366

Quelle: Statistik der Bundesagentur für Arbeit

[1)] Aufgrund einer Revision der Beschäftigungsstatistik der Bundesagentur für Arbeit unter Verwendung georeferenzierter Adressdaten für Arbeits- und Wohnort weichen die Daten von zuvor veröffentlichten Daten ab. Daten des Arbeits- und Wohnortes wurden rückwirkend revidiert.

3.2.2 Sozialversicherungspflichtig Beschäftigte am Arbeitsort[1)] Freiburg seit 2020 nach Wirtschaftsabschnitten

Wirtschaftsabschnitte	Jahr (30.06.)						Veränderung
	2020	2021	2022	2023	2024	**2025**	zum Vorjahr
Land- und Forstwirtschaft, Fischerei	197	221	236	252	255	**253**	- 2
Produzierendes Gewerbe	17.292	17.643	18.443	19.038	18.889	**19.150**	+ 261
Bergbau, Energie- und Wasserversorgung	1.820	1.801	1.877	1.992	2.101	**2.289**	+ 188
Verarbeitendes Gewerbe	11.799	12.140	12.795	13.288	12.961	**12.906**	- 55
Baugewerbe	3.673	3.702	3.771	3.758	3.827	**3.955**	+ 128
Dienstleistungsbereiche	111.561	114.976	117.050	118.631	120.929	**122.274**	+ 1.345
Handel, Verkehr und Gastgewerbe	26.985	27.517	27.559	27.237	27.031	**26.941**	- 90
Information und Kommunikation	5.972	6.291	6.608	7.190	7.109	**7.263**	+ 154
Finanz- und Versicherungsdienstleistung	2.911	2.879	2.828	2.881	2.992	**3.146**	+ 154
Grundstücks- und Wohnungswesen	1.196	1.096	1.106	1.090	1.046	**1.096**	+ 50
Freiberufliche, wissenschaftliche, technische Dienstleistung; sonstige wirtschaftliche Dienstleistung	16.162	17.033	17.516	18.021	18.308	**18.057**	- 251
Öffentliche Verwaltung, Verteidigung, Sozialversicherung; Erziehung u. Unterrichtung; Gesundheits- u Sozialwesen	50.794	52.691	53.783	54.394	56.087	**57.402**	+ 1.315
Kunst, Unterhaltung und Erholung; sonst. Dienstleistungen; private Haushalte; exterritoriale Organisationen	7.541	7.469	7.650	7.818	8.356	**8.369**	+ 13
Sozialversicherungspflichtig Beschäftigte am Arbeitsort insgesamt	**129.050**	**132.840**	**135.729**	**137.921**	**140.073**	**141.677**	**+ 1.604**

Quelle: Statistik der Bundesagentur für Arbeit

[1)] Aufgrund einer Revision der Beschäftigungsstatistik der Bundesagentur für Arbeit unter Verwendung georeferenzierter Adressdaten für Arbeitsort weichen die Daten von zuvor veröffentlichten Daten ab. Daten des Arbeitsortes wurden rückwirkend revidiert.

3.2.3 Sozialversicherungspflichtig Beschäftigte am Wohnort[1)] Freiburg seit 2020 nach Wirtschaftsabschnitten

Wirtschaftsabschnitte	Jahr (30.06.)						Veränderung
	2020	2021	2022	2023	2024	**2025**	zum Vorjahr
Land- und Forstwirtschaft, Fischerei	242	269	294	297	297	**288**	- 9
Produzierendes Gewerbe	13.747	14.107	14.634	14.862	14.882	**14.884**	+ 2
Bergbau, Energie- und Wasserversorgung	854	885	911	965	1.027	**1.141**	+ 114
Verarbeitendes Gewerbe	9.986	10.159	10.625	10.821	10.862	**10.695**	- 167
Baugewerbe	2.907	3.063	3.098	3.076	2.993	**3.048**	+ 55
Dienstleistungsbereiche	70.343	72.798	75.044	75.618	76.783	**78.014**	+ 1.231
Handel, Verkehr und Gastgewerbe	16.856	17.131	17.637	17.427	17.123	**17.150**	+ 27
Information und Kommunikation	3.650	3.861	3.998	4.141	4.148	**4.116**	- 32
Finanz- und Versicherungsdienstleistung	1.209	1.276	1.271	1.272	1.315	**1.359**	+ 44
Grundstücks- und Wohnungswesen	644	619	606	608	635	**659**	+ 24
Freiberufliche, wissenschaftliche, technische Dienstleistung; sonstige wirtschaftliche Dienstleistung	11.126	11.767	12.290	12.531	12.658	**12.700**	+ 42
Öffentliche Verwaltung, Verteidigung, Sozialversicherung; Erziehung u. Unterrichtung; Gesundheits- u. Sozialwesen	32.474	33.799	34.759	35.014	36.078	**37.103**	+ 1.025
Kunst, Unterhaltung und Erholung; sonst. Dienstleistungen; private Haushalte; exterritoriale Organisationen	4.384	4.345	4.483	4.625	4.826	**4.927**	+ 101
Sozialversicherungspflichtig Beschäftigte am Wohnort insgesamt	**84.334**	**87.191**	**89.976**	**90.784**	**91.966**	**93.195**	**+ 1.229**

Quelle: Statistik der Bundesagentur für Arbeit

[1)] Aufgrund einer Revision der Beschäftigungsstatistik der Bundesagentur für Arbeit unter Verwendung georeferenzierter Adressdaten für Wohnort weichen die Daten von zuvor veröffentlichten Daten ab. Daten des Wohnortes wurden rückwirkend revidiert.

3.2.4 Sozialversicherungspflichtig Beschäftigte (Arbeitsplätze) am Arbeitsort[1)] in den Freiburger Stadtbezirken seit 2019

Stadtbezirk und Stadtbezirksnummer		Jahr (Jahresdurchschnitt)						Veränderung zum Vorjahr
		2019	2020	2021	2022	2023	**2024**	
Altstadt-Mitte	111	13.976	13.810	13.050	13.440	13.462	**13.852**	+ 390
Altstadt-Ring	112	8.070	7.929	8.143	8.016	8.549	**8.899**	+ 350
Neuburg	120	10.048	10.038	10.085	10.031	7.749	**8.086**	+ 337
Herdern-Süd	211	1.675	1.652	1.634	1.623	1.706	**1.687**	- 19
Herdern-Nord	212	862	878	886	866	575	**585**	+ 10
Zähringen	220	702	673	893	722	667	**777**	+ 110
Brühl-Güterbahnhof	231	2.631	2.618	3.033	3.656	4.146	**4.522**	+ 376
Brühl-Industriegebiet	232	14.576	14.765	15.452	16.295	18.766	**19.271**	+ 505
Brühl-Beurbarung	233	152	116	119	122	121	**117**	- 4
Hochdorf	240	5.160	5.100	5.144	5.164	5.255	**5.468**	+ 213
Waldsee	310	1.142	1.135	1.169	975	992	**1.016**	+ 24
Littenweiler	320	985	964	738	694	643	**635**	- 8
Ebnet	330	455	470	495	511	496	**462**	- 34
Kappel	340	114	85	78	70	69	**72**	+ 3
Oberau	410	1.638	1.649	1.565	1.531	1.448	**1.455**	+ 7
Oberwiehre	421	857	836	905	1.001	903	**788**	- 115
Mittelwiehre	422	2.405	2.324	2.407	2.447	2.358	**2.317**	- 41
Unterwiehre-Nord	423	5.730	5.708	6.601	6.727	7.121	**7.743**	+ 622
Unterwiehre-Süd	424	3.083	2.878	3.024	3.216	3.165	**3.044**	- 121
Günterstal	430	147	150	156	151	153	**158**	+ 5
Stühlinger-Eschholz	512	12.368	12.674	13.252	10.585	939	**987**	+ 48
Alt-Stühlinger	513	1.586	1.616	1.617	1.883	2.000	**2.115**	+ 115
Mooswald-West	521	367	344	344	325	323	**325**	+ 2
Mooswald-Ost	522	1.719	1.808	1.888	5.140	15.080	**15.987**	+ 907
Betzenhausen-Bischofslinde	531	2.492	2.291	2.277	2.257	2.220	**2.242**	+ 22
Alt-Betzenhausen	532	743	713	649	663	682	**664**	- 18
Landwasser	540	1.801	1.874	1.957	2.028	1.968	**1.929**	- 39
Lehen	550	2.876	2.873	2.975	2.937	2.879	**2.861**	- 18
Waltershofen	560	160	174	162	159	162	**190**	+ 28
Haslach-Egerten	611	991	940	947	969	926	**929**	+ 3
Haslach-Gartenstadt	612	935	969	1.067	1.030	1.066	**1.056**	- 10
Haslach-Schildacker	613	2.242	2.339	2.467	2.587	2.757	**2.447**	- 310
Haslach-Haid	614	1.970	1.895	1.691	1.775	1.736	**1.741**	+ 5
St. Georgen-Nord	621	11.800	12.270	12.436	12.751	13.031	**13.424**	+ 393
St. Georgen-Süd	622	276	282	288	280	280	**289**	+ 9
Opfingen	630	509	574	542	535	534	**525**	- 9
Tiengen	640	243	257	254	266	249	**259**	+ 10
Munzingen	650	556	574	580	593	597	**556**	- 41
Weingarten	660	907	958	1.026	1.002	1.083	**1.347**	+ 264
Rieselfeld (inkl. Mundenhof)	670	918	910	956	1.012	953	**998**	+ 45
Vauban	680	701	734	758	851	909	**1.094**	+ 185
nicht zuordenbar		135	351	217	197	224	**429**	+ 205
Freiburg insgesamt		**120.699**	**121.197**	**123.926**	**127.080**	**128.941**	**133.345**	**+ 4.404**

Quelle: Statistisches Landesamt Baden-Württemberg (Unternehmensregister)

[1)] Im Unternehmensregister sind die Unternehmen (Beschäftigten/Arbeitsplätze) immer an der Adresse der Hauptniederlassung verortet. Nur wirtschaftende Einheiten der Wirtschaftsabschnitte B-N und P-S der WZ 2008.

3.2.5 Sozialversicherungspflichtig Beschäftigte am Wohnort in den Freiburger Stadtbezirken am 30.06.2025 nach Geschlecht, Staatsangehörigkeit und Alter

Stadtbezirk und Stadtbezirksnummer		Sozialversicherungspflichtig Beschäftigte							
		Geschlecht		Staatsangehörigkeit		Alter			Insgesamt
		männlich	weiblich	deutsch	nicht deutsch	unter 25 Jahre	25 bis unter 35 Jahre	über 55 Jahre	
Altstadt-Mitte	111	947	825	1.262	510	217	807	180	**1.772**
Altstadt-Ring	112	858	829	1.289	398	171	797	197	**1.687**
Neuburg	120	968	989	1.486	471	164	731	325	**1.957**
Herdern-Süd	211	1.175	1.286	2.075	386	157	845	417	**2.461**
Herdern-Nord	212	1.179	1.246	1.970	455	214	844	434	**2.425**
Zähringen	220	1.976	2.065	3.187	854	335	1.261	853	**4.041**
Brühl-Güterbahnhof	231	2.329	2.242	3.479	1.092	390	1.770	662	**4.571**
Brühl-Industriegebiet	232	290	178	199	269	102	149	55	**468**
Brühl-Beurbarung	240	549	551	778	322	109	311	212	**1.100**
Hochdorf	310	1.083	1.108	1.724	467	184	494	567	**2.191**
Waldsee	320	907	1.001	1.665	243	163	493	455	**1.908**
Littenweiler	330	1.390	1.469	2.260	599	272	787	622	**2.859**
Ebnet	340	520	542	947	115	72	259	270	**1.062**
Kappel	410	500	527	909	118	108	204	290	**1.027**
Oberau	421	1.315	1.360	2.245	430	185	953	472	**2.675**
Oberwiehre	422	1.108	1.428	2.192	344	141	754	562	**2.536**
Mittelwiehre	423	801	877	1.449	229	116	508	363	**1.678**
Unterwiehre-Nord	424	1.052	1.104	1.815	341	177	818	323	**2.156**
Unterwiehre-Süd	430	1.506	1.541	2.375	672	258	987	575	**3.047**
Günterstal	511	365	360	576	149	50	193	155	**725**
Stühlinger-Eschholz	512	1.753	1.945	2.769	929	468	1.478	493	**3.698**
Alt-Stühlinger	513	2.039	1.949	3.046	942	378	1.468	663	**3.988**
Mooswald-West	521	801	789	1.286	304	139	432	384	**1.590**
Mooswald-Ost	522	1.207	1.144	1.700	651	213	855	367	**2.351**
Betzenhausen-Bischofslinde	531	1.659	1.730	2.502	887	496	1.125	606	**3.389**
Alt-Betzenhausen	532	1.204	1.157	1.870	491	167	789	479	**2.361**
Landwasser	540	1.462	1.397	1.962	897	338	740	591	**2.859**
Lehen	550	535	525	887	173	87	289	253	**1.060**
Waltershofen	560	434	426	772	88	84	156	243	**860**
Haslach-Egerten	611	1.806	1.639	2.532	913	299	1.098	602	**3.445**
Haslach-Gartenstadt	612	1.677	1.643	2.492	828	336	895	693	**3.320**
Haslach-Schildacker	613	320	238	311	247	54	169	69	**558**
Haslach-Haid	614	854	767	1.251	370	165	460	377	**1.621**
St. Georgen-Nord	621	2.209	2.154	3.477	886	345	1.113	1.000	**4.363**
St. Georgen-Süd	622	324	369	593	100	44	169	193	**693**
Opfingen	630	973	953	1.585	341	183	379	469	**1.926**
Tiengen	640	721	704	1.127	298	111	322	331	**1.425**
Munzingen	650	641	604	993	252	140	247	271	**1.245**
Weingarten	660	2.245	2.116	2.805	1.556	530	1.070	893	**4.361**
Rieselfeld (inkl. Mundenhof)	670	1.938	2.002	3.316	624	358	830	1.073	**3.940**
Vauban	680	812	927	1.493	246	155	423	516	**1.739**
nicht zuordenbar		27	30	35	22	-	10	13	**57**
Freiburg insgesamt[1)]		**46.459**	**46.736**	**72.686**	**20.509**	**8.675**	**28.482**	**18.568**	**93.195**

Quelle: Statistik der Bundesagentur für Arbeit

[1)] Aufgrund der eingeschränkten Lieferung von kleinräumigen Daten durch die Bundesagentur für Arbeit seit 2018 (Zellsperrung bei Werten kleiner als 10) kann die Summe der Zahlen für die Stadtbezirke von der Gesamtzahl abweichen.

3.3 Berufspendelnde

3.3.1 Berufsein- und Berufsauspendelnde über die Freiburger Stadtgrenze seit 2018 nach Geschlecht

Berufspendelnde nach Geschlecht	Jahr (30.06.)								Veränderung zum Vorjahr
	2018	2019	2020	2021	2022	2023	2024	**2025**	
Berufseinpendelnde insgesamt	**68.853**	**69.924**	**69.503**	**71.735**	**72.820**	**71.830**	**72.670**	**73.560**	**+ 890**
weiblich	35.384	35.829	35.767	36.813	37.180	36.860	37.280	**37.760**	+ 480
männlich	33.469	34.095	33.736	34.922	35.640	34.970	35.390	**35.800**	+ 410
Berufsauspendelnde insgesamt	**25.589**	**25.668**	**25.227**	**26.858**	**27.710**	**25.950**	**25.950**	**26.420**	**+ 470**
weiblich	10.369	10.380	10.103	10.829	11.280	10.430	10.460	**10.700**	+ 240
männlich	15.220	15.288	15.124	16.029	16.430	15.520	15.490	**15.720**	+ 230

Quelle: Statistik der Bundesagentur für Arbeit

3.3.2 Pendlerverflechtungen der Stadt Freiburg mit den Gemeinden der Region Freiburg (Top 20) am 30.06.2025

Gemeinde	Einpendelnde	Auspendelnde	**Pendelnde insgesamt**
Emmendingen, Stadt	3.680	1.450	**5.170**
Waldkirch, Stadt	2.850	1.290	**4.140**
Bad Krozingen, Stadt	2.920	1.080	**4.000**
Gundelfingen	2.920	730	**3.650**
Denzlingen	2.570	450	**3.020**
Breisach am Rhein, Stadt	2.290	580	**2.870**
Kirchzarten	1.740	920	**2.660**
March	2.070	450	**2.520**
Umkirch	1.310	800	**2.110**
Schallstadt	1.460	490	**1.950**
Teningen	1.340	490	**1.830**
Ehrenkirchen	1.330	300	**1.630**
Merzhausen	1.200	390	**1.590**
Müllheim, Stadt	1.010	490	**1.500**
Bötzingen	930	420	**1.350**
Endingen am Kaiserstuhl, Stadt	1.040	240	**1.280**
Ihringen	1.090	160	**1.250**
Offenburg, Stadt	680	530	**1.210**
Kenzingen, Stadt	1.040	160	**1.200**
Karlsruhe, Stadt	470	690	**1.160**

Quelle: Statistik der Bundesagentur für Arbeit

3.4 Gemeldete Arbeitsstellen

3.4.1 Gemeldete Arbeitsstellen in Freiburg seit 2018 nach Monaten

Monat	Jahr								Veränderung zum Vorjahr
	2018	2019	2020	2021	2022	2023	2024	**2025**	
Januar	2.113	2.541	1.817	1.620	2.370	2.630	2.404	**1.987**	- 417
Februar	2.142	2.561	1.838	1.705	2.370	2.778	2.446	**2.096**	- 350
März	2.215	2.460	1.794	1.769	2.412	2.848	2.518	**2.145**	- 373
April	2.265	2.352	1.684	1.789	2.557	2.903	2.540	**1.999**	- 541
Mai	2.303	2.362	1.452	1.874	2.685	2.741	2.424	**2.033**	- 391
Juni	2.369	2.390	1.397	1.913	2.699	2.823	2.500	**2.054**	- 446
Juli	2.455	2.291	1.444	2.089	2.697	2.882	2.465	**2.125**	- 340
August	2.357	2.287	1.578	2.325	2.533	2.822	2.400	**1.942**	- 458
September	2.454	2.244	1.687	2.351	2.712	2.787	2.369	**1.918**	- 451
Oktober	2.532	1.909	1.755	2.465	2.831	2.717	2.223	**2.070**	- 153
November	2.599	1.919	1.559	2.425	2.644	2.534	2.083	**2.024**	- 59
Dezember	2.558	1.861	1.663	2.473	2.694	2.531	2.044	**2.068**	+ 24

Quelle: Statistik der Bundesagentur für Arbeit

3.5 Arbeitslose

3.5.1 Arbeitslosenquote bezogen auf alle zivilen Erwerbspersonen in Freiburg seit 2018 nach Geschlecht, Alter und Staatsangehörigkeit

Arbeitslosenquote	Jahr (Jahresdurchschnitt)								Veränderung zum Vorjahr
	2018	2019	2020	2021	2022	2023	2024	**2025**	
Geschlecht									
männlich	5,6	5,6	6,5	6,1	5,5	5,7	6,1	**6,3**	+ 0,2
weiblich	4,3	4,2	4,9	4,8	4,4	4,6	4,7	**4,9**	+ 0,2
Alter									
15 bis unter 25 Jahre	2,6	2,6	3,2	3,1	2,7	3,1	3,0	**3,2**	+ 0,2
50 bis unter 65 Jahre	5,3	5,4	6,1	5,9	5,2	5,5	5,9	**6,1**	+ 0,2
Staatsangehörigkeit									
deutsch	4,1	4,0	4,7	4,5	3,9	3,9	4,1	**4,5**	+ 0,4
nicht deutsch	9,5	9,3	10,8	10,0	9,9	10,7	10,6	**10,4**	- 0,2
Arbeitslosenquote insgesamt	**4,9**	**4,9**	**5,7**	**5,4**	**5,0**	**5,2**	**5,4**	**5,6**	**+ 0,2**

Quelle: Statistik der Bundesagentur für Arbeit

3.5.2 Arbeitslose und Kurzarbeiter*innen in Freiburg seit 2018 nach ausgewählten Merkmalen

Merkmale	Jahr								Veränderung zum Vorjahr
	2018	2019	2020	2021	2022	2023	2024	**2025**	
Rechtskreise									
SGB III	2.141	2.302	2.876	2.045	2.303	2.502	2.930	**3.055**	+ 125
SGB II	3.644	3.714	4.223	3.984	3.928	4.161	4.074	**4.046**	- 28
Geschlecht									
männlich	3.290	3.445	3.983	3.404	3.385	3.745	3.942	**4.038**	+ 96
weiblich	2.495	2.571	3.116	2.625	2.846	2.918	3.062	**3.063**	+ 1
Alter									
15 bis unter 20 Jahre	65	68	81	67	80	119	109	**96**	- 13
15 bis unter 25 Jahre	378	367	493	381	419	468	490	**492**	+ 2
50 bis unter 65 Jahre	1.648	1.732	2.064	1.734	1.701	1.851	1.910	**1.935**	+ 25
55 bis unter 65 Jahre	986	1.055	1.315	1.106	1.076	1.248	1.302	**1.359**	+ 57
Beschäftigungsumgang									
vollzeitbeschäftigt	1.954	2.088	2.440	1.981	2.171	2.509	2.686	**2.711**	+ 25
teilzeitbeschäftigt (ohne Tele- oder Heimarbeit)	1.472	1.560	1.840	1.716	1.763	1.801	1.894	**1.919**	+ 25
Staatsangehörigkeit									
deutsch	4.007	4.115	4.937	4.080	3.941	4.142	4.424	**4.572**	+ 148
nicht deutsch	1.778	1.901	2.162	1.949	2.290	2.521	2.580	**2.529**	- 51
Schulabschluss									
kein Hauptschulabschluss	565	599	671	575	567	717	808	**733**	- 75
Hauptschulabschluss	1.711	1.697	1.925	1.684	1.522	1.615	1.731	**1.685**	- 46
Mittlere Reife	891	933	1.114	949	923	1.034	1.241	**1.264**	+ 23
Fachhochschulreife	489	496	605	228	318	360	449	**454**	+ 5
Abitur / Hochschulreife	1.563	1.652	1.911	1.776	1.889	2.074	2.197	**2.267**	+ 70
Langzeitarbeitslose	1.732	1.776	2.354	2.390	1.932	1.971	2.052	**2.049**	- 3
Kurzarbeit[1)]									
Anzahl der Betriebe	21	20	1.332	438	47	38	38	-	-
Kurzarbeiter*innen insgesamt	115	142	9.419	2.118	431	277	358	-	-
männlich	110	138	4.942	1.230	401	239	327	-	-
weiblich	5	4	4.477	888	30	38	31	-	-
Arbeitslose insgesamt	**5.785**	**6.016**	**7.099**	**6.029**	**6.231**	**6.663**	**7.004**	**7.101**	**+ 97**

Quelle: Statistik der Bundesagentur für Arbeit

[1)] Ohne Saisonkurzarbeitergeld nach § 175 SGB III bei ausschließlich witterungsbedingten Arbeitsausfall.

3.5.3 Arbeitslose in den Freiburger Stadtbezirken am 31.12.2025 nach Rechtskreisen

Stadtbezirk und Stadtbezirksnummer		Arbeitslose nach Rechtskreisen		
		SGB II	SGB III	**SGB II und SGB III**
Altstadt-Mitte	111	95	81	**176**
Altstadt-Ring	112	43	53	**96**
Neuburg	120	42	54	**96**
Herdern-Süd	211	60	70	**130**
Herdern-Nord	212	70	83	**153**
Zähringen	220	163	126	**289**
Brühl-Güterbahnhof	231	160	130	**290**
Brühl-Industriegebiet	232	83	14	**97**
Brühl-Beurbarung	233	83	43	**126**
Hochdorf	240	91	57	**148**
Waldsee	310	51	57	**108**
Littenweiler	320	161	90	**251**
Ebnet	330	26	35	**61**
Kappel	340	18	27	**45**
Oberau	410	63	77	**140**
Oberwiehre	421	75	74	**149**
Mittelwiehre	422	40	59	**99**
Unterwiehre-Nord	423	64	70	**134**
Unterwiehre-Süd	424	174	101	**275**
Günterstal	430	13	24	**37**
Stühlinger-Eschholz	512	60	119	**179**
Alt-Stühlinger	513	232	160	**392**
Mooswald-West	521	54	57	**111**
Mooswald-Ost	522	126	88	**214**
Betzenhausen-Bischofslinde	531	133	92	**225**
Alt-Betzenhausen	532	59	77	**136**
Landwasser	540	118	106	**224**
Lehen	550	25	25	**50**
Waltershofen	560	20	26	**46**
Haslach-Egerten	611	290	135	**425**
Haslach-Gartenstadt	612	211	134	**345**
Haslach-Schildacker	613	75	25	**100**
Haslach-Haid	614	110	43	**153**
St. Georgen-Nord	621	148	123	**271**
St. Georgen-Süd	622	15	30	**45**
Opfingen	630	42	57	**99**
Tiengen	640	47	48	**95**
Munzingen	650	40	36	**76**
Weingarten	660	485	183	**668**
Rieselfeld (inkl. Mundenhof)	670	135	103	**238**
Vauban	680	39	46	**85**
Freiburg insgesamt[1)]		**4.039**	**3.054**	**7.094**

Quelle: Statistik der Bundesagentur für Arbeit

[1)] Aufgrund der eingeschränkten Lieferung von kleinräumigen Daten durch die Bundesagentur für Arbeit seit 2018 (Zellsperrung bei Werten kleiner als 10) kann die Summe der Zahlen für die Stadtbezirke von der Gesamtzahl der Arbeitslosen abweichen.

Bildung

4.1 Frühkindliche Erziehung 61

4.2 Allgemeinbildende Schulen 61

4.3 Berufliche Schulen 63

4.4 Hochschulen 65

Regelgruppe (Kindertagesbetreuung)
Regelgruppen bieten üblicherweise eine Vormittagsbetreuung bis 12:30 Uhr an, zusätzlich ist die Einrichtung zweimal wöchentlich nach einer Mittagspause auch am Nachmittag geöffnet.

Halbtagsgruppe
Die Halbtagsbetreuung findet vormittags oder nachmittags mit einem Umfang von maximal 5 Stunden täglich statt.

Verlängerte Öffnungszeiten
Gruppen mit verlängerten Öffnungszeiten sind täglich zwischen sechs und sieben Stunden ohne Pause geöffnet.

Ganztagsgruppe
Alle Betreuungsformen mit einer durchgehenden Öffnungszeit von mehr als sieben Stunden täglich werden als Ganztagsangebot bezeichnet. Die Kinder werden in einer Gruppe mit bis zu 20 Kindern zwischen acht und zehn Stunden täglich betreut.

Betreute Spielgruppe
Betreute Spielgruppen richten sich an Kinder bis zum Alter von drei Jahren. Der Umfang der Betreuung liegt zwischen 10 und 15 Stunden in der Woche. Die Gruppengröße beträgt in der Regel 10 Kinder. Die Kinder werden durch eine pädagogische Fachkraft (z.B. Erzieher*in) und eine weitere geeignete Person betreut.

Kindertagespflege
Auf selbstständiger Basis betreut eine Tagesmutter oder ein Tagesvater bis zu fünf Kinder bei sich zu Hause oder in anderen geeigneten Räumen. Tagespflegepersonen müssen ihre Qualifikation nachweisen und erhalten nach Prüfung ihrer Eignung eine Pflegeerlaubnis vom Amt für Kinder, Jugend und Familie.

Allgemeinbildende Schulen
Zu den allgemeinbildenden Schulen gehören im Primärbereich die Grundschulen und als weiterführende Schulen im Sekundärbereich die Werkrealschulen (vormals Hauptschulen), Realschulen, Gemeinschaftsschulen und Gymnasien. Sonderpädagogische Bildungs- und Beratungszentren, SBBZ (vormals Sonderschulen) decken den Primär- und Sekundärbereich ab.

Berufliche Schulen
Dazu gehören Berufsschulen, Berufsfachschulen, Berufskollegs, Berufsoberschulen, berufliche Gymnasien sowie Fachschulen. Berufsschulen begleiten eine gewerbliche oder kaufmännische Ausbildung nach dem dualen System. An den beruflichen Schulen (u.a. Berufskollegs, berufliche Gymnasien) können auch höhere Abschlüsse erreicht werden, zum Beispiel die Mittlere Reife, die Fachhochschulreife oder die Hochschulreife. Für die Weiterqualifizierung nach abgeschlossener Berufsausbildung stehen Meisterschulen, Technikerschulen, Akademien und spezielle Fachschulen zur Verfügung.

Öffentliche Schulen
Schulen, die von der Stadt Freiburg getragen werden.

Private Schulen
Schulen, die sich in nichtöffentlicher Trägerschaft befinden.

Hochschulen
Als Hochschulen werden alle nach Landesrecht anerkannten Hochschulen, unabhängig von der Trägerschaft, ausgewiesen. Sie dienen der Pflege und der Entwicklung der Wissenschaften und der Künste durch Forschung, Lehre sowie Studium und bereiten auf berufliche Tätigkeiten vor, welche die Anwendung wissenschaftlicher Erkenntnisse und Methoden oder die Fähigkeit zur künstlerischen Gestaltung erfordern. Zu den Hochschulen zählen alle staatlich anerkannten Universitäten, Gesamthochschulen, Theologischen und Pädagogischen Hochschulen, Kunsthochschulen, Fachhochschulen und Verwaltungsfachhochschulen.

4.1 Frühkindliche Erziehung

4.1.1 Plätze in Kindertageseinrichtungen in Freiburg seit 2020

Plätze	Jahr (01.03.)[1]							Veränderung zum Vorjahr
	2020	2021	2022	2023	2024	2025	**2026**	
Plätze insgesamt	**10.698**	**11.201**	**11.549**	**11.662**	**11.775**	**11.759**	**11.966**	**+ 207**
Unter 3 Jahre								
Regel- / Halbtagsgruppe	180	180	180	180	170	170	**150**	- 20
Verlängerte Öffnungszeiten	1.186	1.224	1.254	1.284	1.273	1.279	**1.285**	+ 6
Ganztagsgruppe	1.601	1.610	1.668	1.678	1.732	1.671	**1.665**	- 6
Über 3 Jahre								
Regel- / Halbtagsgruppe	196	212	199	149	149	103	**103**	-
Verlängerte Öffnungszeiten	4.193	4.514	4.618	4.734	4.675	4.701	**4.854**	+ 153
Ganztagsgruppe	3.342	3.385	3.564	3.571	3.720	3.778	**3.852**	+ 74
Betreute Spielgruppe	-	76	66	66	56	57	**57**	-
Tagespflege	-	287	292	292	292	265	**215**	- 50
Plätze insgesamt (inkl. Tagespflege)	**10.698**	**11.488**	**11.841**	**11.954**	**12.067**	**12.024**	**12.181**	**+ 157**

Quelle: Stadt Freiburg, Amt für Kinder, Jugend und Familie

[1] Daten der Tagespflege und betreuten Spielgruppen liegen erst ab 2021 vor.

4.2 Allgemeinbildende Schulen

4.2.1 Öffentliche allgemeinbildende Schulen in Freiburg seit 2018/19

Schulart / Schüler*innen	Schuljahr								Veränderung zum Vorjahr
	2018 /2019	2019 /2020	2020 /2021	2021 /2022	2022 /2023	2023 /2024	2024 /2025	**2025 /2026**	
Grundschulen	30	30	30	30	30	30	30	**30**	-
Schüler*innen	6.779	6.853	6.810	6.703	6.815	6.971	7.076	**7.220**	+ 144
Werkreal- / Hauptschulen	4	2	2	2	2	2	2	**2**	-
Schüler*innen	595	511	468	474	531	551	538	**534**	- 4
SBBZ	9	9	9	9	9	9	9	**9**	-
Schüler*innen	778	801	825	805	791	779	791	**828**	+ 37
Realschulen	6	6	6	6	6	6	6	**6**	-
Schüler*innen	2.392	2.347	2.337	2.281	2.268	2.259	2286	**2.231**	- 55
Gymnasien	9	9	9	9	9	9	9	**9**	-
Schüler*innen	6.854	6.805	6.868	7.028	7.113	7.105	7176	**7.033**	- 143
Gemeinschaftsschulen	1	1	1	1	1	1	1	**3**	+ 2
Schüler*innen	255	262	285	340	365	341	343	**512**	+ 169
Integrierte Schulformen	1	1	1	1	1	1	1	**1**	-
Schüler*innen	1.148	1.086	1.037	1.077	1.092	1.128	1.153	**1.192**	+ 39
Schulen insgesamt	**60**	**58**	**58**	**58**	**58**	**58**	**58**	**60**	**+ 2**
Schüler*innen insgesamt	**18.801**	**18.665**	**18.630**	**18.708**	**18.975**	**19.134**	**19.363**	**19.550**	**+ 187**

Quelle: Statistische Ämter des Bundes und der Länder (Kommunale Bildungsdatenbank)

4.2.2 Private allgemeinbildende Schulen in Freiburg seit 2018/19

Schulart / Schüler*innen	Schuljahr 2018/2019	2019/2020	2020/2021	2021/2022	2022/2023	2023/2024	2024/2025	**2025/2026**	Veränderung zum Vorjahr
Grundschulen	10	9	9	9	9	8	8	**8**	-
Schüler*innen	749	742	752	736	760	754	762	**760**	- 2
Werkreal- / Hauptschulen	3	3	3	3	3	3	3	**3**	-
Schüler*innen	421	367	363	371	359	375	359	**353**	- 6
SBBZ	6	6	6	6	6	6	6	**6**	-
Schüler*innen	384	385	377	373	367	367	393	**383**	- 10
Realschulen	4	4	3	3	3	3	3	**3**	-
Schüler*innen	582	573	584	601	626	660	665	**694**	+ 29
Gymnasien	4	4	4	4	3	3	3	**3**	-
Schüler*innen	2.050	2.047	2.068	2.104	2.075	2.118	2.101	**2.077**	- 24
Gemeinschaftsschulen	2	2	2	3	4	4	4	**4**	-
Schüler*innen	342	392	430	445	563	586	599	**599**	-
Integrierte Schulformen	3	3	3	3	3	3	3	**3**	-
Schüler*innen	1.480	1.483	1.480	1.458	1.430	1.402	1.399	**1.380**	- 19
Schulen insgesamt	**32**	**31**	**30**	**31**	**31**	**30**	**30**	**30**	**-**
Schüler*innen insgesamt	**6.008**	**5.989**	**6.054**	**6.088**	**6.180**	**6.262**	**6.278**	**6.246**	**- 32**

Quelle: Statistische Ämter des Bundes und der Länder (Kommunale Bildungsdatenbank)

4.2.3 Übergänge von der Grundschule auf weiterführende Schulen seit 2018/19

Übergänge	Schuljahr 2018/2019	2019/2020	2020/2021	2021/2022	2022/2023	2023/2024	2024/2025	**2025/2026**	Veränderung zum Vorjahr
Insgesamt	**1.816**	**1.724**	**1.840**	**1.800**	**1.845**	**1.807**	**1.838**	**1.806**	**- 32**
auf Werkreal- / Hauptschulen	59	77	64	60	60	62	44	**66**	+ 22
auf Realschulen	383	375	411	368	359	331	387	**353**	- 34
auf Gymnasien	1.010	911	1.003	1.014	1.030	997	1.021	**858**	- 163
auf Gemeinschaftsschulen	155	171	184	171	165	157	157	**248**	+ 91
auf Sonstige[1)]	209	190	178	187	231	260	229	**281**	+ 52
in Prozent									in %-Pkte
auf Werkreal- / Hauptschulen	3,2	4,5	3,5	3,3	3,3	3,4	2,4	**3,7**	+ 1,3
auf Realschulen	21,1	21,8	22,3	20,4	19,5	18,3	21,1	**19,5**	- 1,6
auf Gymnasien	55,6	52,8	54,5	56,3	55,8	55,2	55,5	**47,5**	- 8,0
auf Gemeinschaftsschulen	8,5	9,9	10,0	9,5	8,9	8,7	8,5	**13,7**	+ 5,2
auf Sonstige[1)]	11,5	11,0	9,7	10,4	12,5	14,4	12,5	**15,6**	+ 3,1

Quelle: Statistische Ämter des Bundes und der Länder (Kommunale Bildungsdatenbank)

[1)] Übergänge auf integrierte Schulformen und SBBZ sowie Wiederholende der Klassenstufe 4 der Grundschule und Schüler*innen ohne Grundschulempfehlung.

4.3 Berufliche Schulen

4.3.1 Öffentliche berufliche Schulen in Freiburg seit 2018/19

Schulart / Schüler*innen	Schuljahr							Veränderung zum Vorjahr
	2018 /2019	2019 /2020	2020 /2021	2021 /2022	2022 /2023	2023 /2024	**2024 /2025**	
Berufsschulen Teilzeit	7	7	7	7	7	7	**7**	-
Schüler*innen	8.154	8.138	7.893	7.701	7.534	7.627	**7.863**	+ 236
Berufsschulen Vollzeit	1	1	1	1	1	1	**4**	+ 3
Schüler*innen	37	27	33	26	42	36	**198**	+ 162
Vorqualifizierungsjahr Arbeit / Beruf	7	5	4	4	5	5	**5**	-
Schüler*innen	205	173	106	94	228	179	**185**	+ 6
Berufsfachschulen	8	8	8	8	8	8	**8**	-
Schüler*innen	1.015	1.022	1.158	1.102	1.101	1.094	**1.049**	- 45
Berufskollegs	8	8	8	8	8	8	**8**	-
Schüler*innen	1.893	1.837	1.891	1.887	1.805	1.733	**1.733**	-
Berufsoberschulen	2	2	2	2	2	2	**2**	-
Schüler*innen	116	94	88	69	65	61	**51**	- 10
Fachschulen	7	6	7	6	6	6	**5**	- 1
Schüler*innen	479	484	471	443	460	438	**410**	- 28
Berufliche Gymnasien	6	6	6	6	6	6	**6**	-
Schüler*innen	1.902	1.861	1.793	1.843	1.804	1.807	**1.713**	- 94
Schulen für Berufe des Gesundheitswesens[1)]	10	10	12	12	12	12	**11**	- 1
Schüler*innen	1.575	1.612	1.744	1.781	1.855	1.911	**2.237**	+ 326
Schulen insgesamt	**46**	**43**	**43**	**42**	**43**	**43**	**45**	**+ 2**
Schüler*innen insgesamt	**13.801**	**13.636**	**13.433**	**13.165**	**13.039**	**12.975**	**13.202**	**+ 227**

Quelle: Statistische Ämter des Bundes und der Länder (Kommunale Bildungsdatenbank)

[1)] Schulen, die dem Sozialministerium unterstellt sind, sind weder öffentlichen noch privaten Schulen zuzuordnen.

4.3.2 Private berufliche Schulen in Freiburg seit 2018/19

Schulart / Schüler*innen	Schuljahr							Veränderung zum Vorjahr
	2018 /2019	2019 /2020	2020 /2021	2021 /2022	2022 /2023	2023 /2024	**2024 /2025**	
Berufsschulen Teilzeit	1	1	1	1	1	1	**1**	-
Schüler*innen	15	15	18	21	17	16	**14**	- 2
Berufsschulen Vollzeit	-	-	-	-	-	-	**2**	- 2
Schüler*innen	-	-	-	-	-	-	**41**	- 41
Vorqualifizierungsjahr Arbeit / Beruf	-	-	-	-	2	3	**3**	-
Schüler*innen	-	-	-	-	70	93	**93**	-
Berufsfachschulen	11	10	8	6	7	8	**9**	+ 1
Schüler*innen	775	818	753	732	605	692	**773**	+ 81
Berufskollegs	8	8	7	7	7	6	**6**	-
Schüler*innen	954	972	982	929	874	854	**799**	- 55
Fachschulen	4	5	5	3	3	3	**3**	-
Schüler*innen	204	205	184	189	169	169	**154**	- 15
Berufliche Gymnasien	3	3	3	3	3	3	**3**	-
Schüler*innen	589	548	520	578	592	636	**613**	- 23
Schulen insgesamt	**27**	**27**	**24**	**20**	**23**	**24**	**27**	**+ 3**
Schüler*innen insgesamt	**2.537**	**2.558**	**2.457**	**2.449**	**2.327**	**2.460**	**2.487**	**+ 27**

Quelle: Statistische Ämter des Bundes und der Länder (Kommunale Bildungsdatenbank)

4.4 Hochschulen

4.4.1 Studierende an Hochschulen in Freiburg seit 2007/08 nach Geschlecht und Staatsangehörigkeit

Wintersemester (WS)	Geschlecht		Staatsangehörigkeit		Insgesamt
	männlich	weiblich	deutsch	nicht deutsch	
2007/08	11.065	15.385	22.513	3.937	**26.450**
2008/09	11.117	15.551	22.784	3.884	**26.668**
2009/10	11.688	16.166	23.920	3.934	**27.854**
2010/11	12.008	16.662	24.781	3.889	**28.670**
2011/12	12.830	17.242	26.119	3.953	**30.072**
2012/13	13.524	18.239	27.668	4.095	**31.763**
2013/14	13.696	18.746	28.206	4.236	**32.442**
2014/15	13.743	18.863	28.218	4.388	**32.606**
2015/16	13.974	18.969	28.258	4.685	**32.943**
2016/17	14.011	19.277	28.279	5.009	**33.288**
2017/18	13.759	18.993	27.720	5.032	**32.752**
2018/19	13.524	18.890	27.265	5.149	**32.414**
2019/20	13.442	18.795	27.206	5.031	**32.237**
2020/21	13.242	18.862	27.417	4.687	**32.104**
2021/22	13.268	19.208	27.524	4.952	**32.476**
2022/23	13.267	19.459	27.664	5.062	**32.726**
2023/24	13.339	19.780	28.061	5.058	**33.119**
2024/25	**13.167**	**19.889**	**28.055**	**5.001**	33.056

Im WS 2024/25 gab es in Freiburg insgesamt 7 Hochschulen:

- 3 öffentliche Hochschulen: Universität, Pädagogische Hochschule und Kunsthochschule;
- 4 private Hochschulen: Evangelische Hochschule, Katholische Hochschule, Macromedia und IU Internationale Hochschule.

Quelle: Statistische Ämter des Bundes und der Länder (Kommunale Bildungsdatenbank), Statistisches Landesamt Baden-Württemberg

4.4.2 Studierende an Hochschulen in Freiburg seit 2020/21 nach Fächergruppe

Fächergruppe	Wintersemester (WS)					Veränderung zum Vorjahr
	2020 /2021	2021 /2022	2022 /2023	2023 /2024	**2024 /2025**	
Geisteswissenschaften	6.744	6.743	6.688	6.426	**6.424**	- 2
Sport	579	585	591	592	**585**	- 7
Rechts-, Wirtschafts- und Sozialwissenschaften	9.425	9.337	9.308	9.478	**9.333**	- 145
Mathematik / Naturwissenschaften	5.391	5.478	5.450	5.511	**5.486**	- 25
Humanmedizin / Gesundheitswissenschaften	4.708	5.023	5.250	5.442	**5.530**	+ 88
Agrar-, Forst- und Ernährungswissensch., Veterinär	1.586	1.589	1.595	1.613	**1.629**	+ 16
Ingenieurwissenschaften	2.446	2.580	2.687	2.827	**2.860**	+ 33
Kunst, Kunstwissenschaft	1.225	1.141	1.150	1.196	**1.162**	- 34
Außerhalb der Studienbereichsgliederung	-	-	7	34	**47**	+ 13
Insgesamt	**32.104**	**32.476**	**32.726**	**33.119**	**33.056**	**- 63**

Quelle: Statistische Ämter des Bundes und der Länder (Kommunale Bildungsdatenbank)

4.4.3 Studierende an Hochschulen in Freiburg WS 2024/25 nach Fächergruppe, Geschlecht und Staatsangehörigkeit

Fächergruppe	Geschlecht		Staatsangehörigkeit		**Insgesamt**
	männlich	weiblich	deutsch	nicht deutsch	
Geisteswissenschaften	1.992	4.432	5.391	1.033	**6.424**
Sport	371	214	573	12	**585**
Rechts-, Wirtschafts- und Sozialwissenschaften	3.321	6.012	8.433	900	**9.333**
Mathematik / Naturwissenschaften	2.347	3.139	4.765	721	**5.486**
Humanmedizin / Gesundheitswissenschaften	1.792	3.738	4.912	618	**5.530**
Agrar-, Forst- und Ernährungswissensch., Veterinär	669	960	1.373	256	**1.629**
Ingenieurwissenschaften	2.213	647	1.786	1.074	**2.860**
Kunst, Kunstwissenschaft	444	718	808	354	**1.162**
Außerhalb der Studienbereichsgliederung	18	29	14	33	**47**
Insgesamt	**13.167**	**19.889**	**28.055**	**5.001**	**33.056**

Quelle: Statistische Ämter des Bundes und der Länder (Kommunale Bildungsdatenbank)

Verkehr

5.1 Straßen, Verkehrswege und Verkehrsanlagen 69

5.2 Fahrradverkehr 71

5.3 Kraftfahrzeuge 75

5.4 Verkehrsunfälle 83

Straßenlänge

Länge der Straßen ohne Berücksichtigung der Anzahl an Fahrbahnen oder Fahrspuren.

Bundesstraße

Fernstraße, die in erster Linie dem überregionalen Verkehr dient. Baulastträger ist der Bund. Beispiel: B31 von Breisach über Freiburg nach Lindau.

Landesstraße

Straße, deren Einzugsbereich über das Gebiet eines Landkreises oder einer kreisfreien Stadt hinausgeht. Baulastträger ist das Bundesland. Beispiel: L122 von Freiburg nach Kirchhofen (Landkreis Breisgau-Hochschwarzwald).

Kreisstraße

Straße, die überwiegend dem überörtlichen Verkehr innerhalb des Kreises dient. Baulastträger ist die Stadt Freiburg in ihrer Funktion als Stadtkreis. Beispiel: K9853 von Opfingen bis zur Eschholzstraße.

Gemeindestraße

Straße innerhalb einer Gemeinde. Baulastträger ist die Stadt Freiburg.

Fahrrad-Fahrten

Die Anzahl der vorbeifahrenden Fahrräder wird in Freiburg an vier Stellen durch einen Sensor in Form einer Induktionsschleife gemessen, die mit einem Magnetfeld versehen ist.

Kraftfahrzeugbestand

Zahl der in Freiburg zugelassenen Fahrzeuge ohne vorübergehende Stilllegungen / Außerbetriebsetzungen.

Personenkraftwagen

Zugelassene private und gewerbliche Personenkraftwagen (Kraftfahrzeuge zur Personenbeförderung mit mindestens vier Rädern und höchstens acht Sitzplätzen außer dem Fahrersitz).

Verkehrsunfall

Der Polizei gemeldete Straßenverkehrsunfälle, bei denen infolge des Fahrverkehrs auf öffentlichen Wegen und Plätzen Personen getötet oder verletzt wurden. Unfälle, bei denen nur Sachschaden entstand, werden nicht mitgezählt.

5.1 Straßen, Verkehrswege und Verkehrsanlagen

5.1.1 Straßen und Verkehrswege in Freiburg seit 2018

Verkehrswege	Jahr								Veränderung
	2018	2019	2020	2021	2022	2023	2024	**2025**	zum Vorjahr
Straßenlänge im Stadtgebiet[1] in km	503,5	503,5	502,3	502,3	505,2	505,9	506,6	**508,1**	+ 1,5
Bundesstraßen	24,0	24,0	24,0	24,0	24,0	24,0	24,0	**24,0**	-
Landesstraßen	11,8	11,8	11,8	11,8	11,8	11,8	12,0	**12,0**	-
Kreisstraßen	51,6	51,6	51,6	51,6	51,6	51,6	52,0	**52,0**	-
Stadtstraßen	416,1	416,1	414,9	414,9	417,8	418,5	418,7	**420,2**	+ 1,5
Brückenbauwerke	444	445	445	445	445	445	445	**445**	-
Überführungen über Straßen	15	16	16	16	16	16	16	**16**	-
Überführungen über Bahnen	20	20	20	20	20	20	20	**20**	-
Dreisambrücken	28	28	28	28	28	28	28	**28**	-
Bachbrücken	319	319	319	319	319	319	319	**319**	-
Unterführungen unter Bahnen	41	41	41	41	41	41	41	**41**	-
Fußgängerüberführungen über Straßen	21	21	21	21	21	21	21	**21**	-
Fußgängertunnel	29	29	29	29	29	29	29	**29**	-
unter Straßen	23	23	23	23	23	23	23	**23**	-
unter Bahnen	6	6	6	6	6	6	6	**6**	-
Fußgängerzone in km									
Straßenlänge	8,5	8,5	8,5	8,5	8,5	8,5	8,5	**8,5**	-
für Lieferverkehr gestattet	6,9	6,9	6,9	6,9	6,9	6,9	6,9	**6,9**	-
Bauliche Radwege[2] in km	191	191	191	195	195	196	196	**198**	+ 2
selbstständige Radwege	92	92	92	99	99	102	102	**104**	+ 2
reine Radwege	3	3	3	3	4	4	4	**4**	-
getrennte Geh-Radwege	8	8	8	9	8	8	8	**8**	-
gemeinsame Geh-Radwege	73	73	73	77	76	79	79	**81**	+ 2
Gehweg / Rad frei (Schrittgeschwindigkeit)	9	9	9	10	11	11	11	**11**	-
straßenbegleitende Radwege	99	99	99	96	96	94	94	**94**	-
reine Radwege	5	5	5	6	5	6	6	**7**	+ 1
getrennte Geh-Radwege	52	52	52	49	48	47	47	**44**	- 3
gemeinsame Geh-Radwege	36	36	36	37	38	37	37	**38**	+ 1
Gehweg / Rad frei (Schrittgeschwindigkeit)	5	5	5	4	5	4	4	**5**	+ 1
Radfahrstreifen in km	30	30	30	34	35	36	36	**36**	-
Radschutzstreifen in km	3	3	3	4	4	4	4	**5**	+ 1
Fahrrad-Straßen in km	6	6	6	10	10	10	10	**10**	-
Kombinierte Rad-/Busspur in km	-	-	-	-	-	-	-	**-**	-
Wald- und Wirtschaftswege in km	121	121	121	119	122	120	120	**98**	- 22
Wirtschaftswege (i.d.R. befestigt)	84	84	84	81	81	79	79	**66**	- 13
Waldwege (i.d.R. unbefestigt)	37	37	37	38	41	41	41	**32**	- 9

Quelle: Stadt Freiburg, Garten und Tiefbauamt

[1] Baulast Gemeinde.

5.1.2 Verkehrsanlagen in Freiburg seit 2018 nach ausgewählten Merkmalen

Verkehrsanlagen	Jahr								Veränderung zum Vorjahr
	2018	2019	2020	2021	2022	2023	2024	**2025**	
Signalanlagen insgesamt	234	234	237	240	242	237	235	**236**	+ 1
koordinierte Kreuzungen und Einmündungen	158	156	158	160	163	167	166	**168**	+ 2
Fußgängeranlagen	64	66	67	68	67	61	60	**60**	-
mit Signalgeber für									
Fahrzeuge	1.855	1.847	1.865	1.892	1.922	1.934	1.956	**1.969**	+ 13
Straßenbahnen	496	498	505	518	537	561	532	**533**	+ 1
Radfahrer*innen	27	29	31	35	43	48	50	**52**	+ 2
Fußgänger*innen	1.829	1.809	1.829	1.875	1.923	1.971	1.983	**2.019**	+ 36
Signalkabel in km	95	95	95	95	95	95	95	**95**	-
Fahrradabstellplätze Innenstadt[1)]	6.954	7.042	7.696	7.696	7.764	7.764	7.764	**7.764**	-
Parkhäuser (öffentliche Stellplätze)	5.734	5.734	5.734	5.984	5.886	5.770	6.011	**5.891**	- 120

Quelle: Stadt Freiburg, Garten und Tiefbauamt

5.2 Fahrradverkehr

5.2.1 Fahrradverkehr auf der Wiwilibrücke in Freiburg seit 2020

Fahrten	Jahr						Veränderung zum Vorjahr
	2020	2021	2022	2023	2024	**2025**	
Insgesamt	**3.079.861**	**3.056.632**	**3.692.407**	**3.720.332**	**3.570.158**	**3.623.192**	**+ 53.034**
nach Tagen							
Montag	469.758	460.347	562.161	566.211	559.197	**530.271**	- 28.926
Dienstag	505.445	494.200	622.327	612.056	610.342	**617.250**	+ 6.908
Mittwoch	520.057	505.512	623.443	633.152	590.284	**602.563**	+ 12.279
Donnerstag	499.445	500.736	590.885	616.591	572.367	**598.019**	+ 25.652
Freitag	487.694	496.165	553.751	565.970	549.008	**565.309**	+ 16.301
Samstag	365.912	370.655	447.677	441.177	416.747	**441.377**	+ 24.630
Sonntag	231.550	229.017	292.163	285.175	272.213	**268.403**	- 3.810
nach Monaten							
Januar	267.684	115.962	219.381	259.324	230.077	**262.177**	+ 32.100
Februar	239.300	158.711	241.912	255.963	282.439	**259.281**	- 23.158
März	190.458	224.091	311.537	305.563	278.554	**287.138**	+ 8.584
April	172.947	227.290	288.889	288.151	315.876	**303.886**	- 11.990
Mai	253.088	242.665	422.110	359.223	295.943	**365.058**	+ 69.115
Juni	291.109	320.174	335.833	387.079	365.121	**312.608**	- 52.513
Juli	377.812	373.201	419.793	406.899	400.425	**408.923**	+ 8.498
August	278.139	264.497	296.264	311.719	287.467	**286.789**	- 678
September	320.047	311.292	302.226	317.499	276.749	**286.599**	+ 9.850
Oktober	287.565	332.380	333.737	326.791	321.093	**319.722**	- 1.371
November	236.184	272.722	314.918	282.556	290.424	**284.530**	- 5.894
Dezember	165.528	213.647	205.807	219.565	225.990	**246.481**	+ 20.491
Stundenschnitt	351	349	422	425	406	**414**	+ 7
Täglicher Durchschnitt	8.415	8.374	10.116	10.207	9.755	**9.928**	+ 173
Wöchentlicher Durchschnitt	58.904	58.620	70.813	71.447	68.282	**69.494**	+ 1.212
Monatlicher Durchschnitt	256.655	254.719	307.701	310.028	297.513	**301.933**	+ 4.420

Quelle: Stadt Freiburg, Garten und Tiefbauamt

5.2.2 Fahrradverkehr auf dem FR1 Dreisam / Otto-Wels-Straße in Freiburg seit 2020

Fahrten	Jahr						Veränderung zum Vorjahr
	2020	2021	2022	2023	2024	**2025**	
Insgesamt	**2.458.973**	**2.343.945**	**2.652.770**	**2.675.823**	**2.436.346**	**2.676.857**	**+ 240.511**
nach Tagen							
Montag	376.429	359.957	415.549	417.235	393.722	**403.748**	+ 10.026
Dienstag	398.726	381.442	455.608	448.172	428.092	**469.103**	+ 41.011
Mittwoch	406.484	381.157	444.152	450.421	397.276	**443.166**	+ 45.890
Donnerstag	395.931	376.534	422.552	441.560	390.940	**438.944**	+ 48.004
Freitag	376.467	372.248	389.009	395.422	357.830	**406.198**	+ 48.368
Samstag	286.612	268.046	291.980	293.463	262.873	**298.733**	+ 35.860
Sonntag	218.324	204.561	233.920	229.550	205.613	**216.965**	+ 11.352
nach Monaten							
Januar	183.058	84.270	149.756	174.718	168.782	**191.385**	+ 22.603
Februar	158.434	121.521	165.151	169.859	199.275	**194.887**	- 4.388
März	154.493	171.912	228.746	210.830	199.053	**220.302**	+ 21.249
April	175.225	187.711	206.820	204.827	234.396	**232.881**	- 1.515
Mai	220.052	194.398	299.476	263.285	217.150	**275.134**	+ 57.984
Juni	236.504	273.847	244.788	293.300	266.533	**237.468**	- 29.065
Juli	316.385	293.161	318.942	317.983	309.285	**310.968**	+ 1.683
August	220.919	198.692	216.473	210.470	12.729	**225.045**	+ 212.316
September	253.959	249.551	219.475	255.807	227.993	**210.459**	- 17.534
Oktober	218.548	237.514	251.122	239.797	254.535	**218.386**	- 36.149
November	196.072	186.008	220.749	183.142	203.625	**193.318**	- 10.307
Dezember	125.324	145.360	131.272	151.805	142.990	**166.624**	+ 23.634
Stundenschnitt	280	268	303	306	277	**306**	+ 28
Täglicher Durchschnitt	6.719	6.422	7.268	7.341	6.657	**7.335**	+ 678
Wöchentlicher Durchschnitt	47.030	44.952	50.875	51.388	46.597	**51.343**	+ 4.746
Monatlicher Durchschnitt	204.914	195.329	221.064	222.985	203.029	**223.071**	+ 20.043

Quelle: Stadt Freiburg, Garten und Tiefbauamt

5.2.3 Fahrradverkehr auf dem FR2 Güterbahnhof / Ferdinand-Weiß-Straße seit 2020

Fahrten	Jahr						Veränderung zum Vorjahr
	2020[1)]	2021	2022	2023	2024	**2025**	
Insgesamt	**597.195**	**932.006**	**1.179.985**	**1.328.653**	**1.415.037**	**1.496.712**	**+ 81.675**
nach Tagen							
Montag	95.797	148.349	188.847	214.597	233.446	**231.131**	- 2.315
Dienstag	99.290	158.618	208.292	226.950	252.081	**265.737**	+ 13.656
Mittwoch	102.762	160.173	204.410	232.901	236.717	**256.188**	+ 19.471
Donnerstag	100.565	155.194	194.785	228.738	233.430	**248.298**	+ 14.868
Freitag	91.153	145.622	174.775	195.065	211.443	**226.669**	+ 15.226
Samstag	57.844	89.240	112.790	124.595	134.292	**147.041**	+ 12.749
Sonntag	49.784	74.810	96.086	105.807	113.628	**121.648**	+ 8.020
nach Monaten							
Januar	63.971	36.985	69.420	87.265	84.862	**96.412**	+ 11.550
Februar	57.732	50.286	74.010	84.626	104.844	**105.318**	+ 474
März	62.715	70.786	94.305	105.967	109.702	**124.162**	+ 14.460
April	69.448	73.067	87.803	100.086	125.254	**131.611**	+ 6.357
Mai	10.646	72.313	125.156	127.055	113.301	**150.381**	+ 37.080
Juni	5.252	79.196	104.044	142.921	139.194	**130.396**	- 8.798
Juli	7.116	107.356	133.426	152.053	160.505	**173.173**	+ 12.668
August	43.850	85.803	101.635	106.763	121.631	**133.140**	+ 11.509
September	81.465	109.728	105.415	128.777	125.252	**123.910**	- 1.342
Oktober	76.755	101.350	114.614	122.372	133.848	**126.967**	- 6.881
November	70.695	80.887	104.627	98.032	112.220	**110.799**	- 1.421
Dezember	47.550	64.249	65.530	72.736	84.424	**90.443**	+ 6.019
Stundenschnitt	68	106	135	152	161	**171**	+ 10
Täglicher Durchschnitt	1.632	2.553	3.233	3.645	3.866	**4.101**	+ 235
Wöchentlicher Durchschnitt	11.422	17.874	22.630	25.516	27.064	**28.707**	+ 1.644
Monatlicher Durchschnitt	49.766	77.667	98.332	110.721	117.920	**124.726**	+ 6.806

Quelle: Stadt Freiburg, Garten und Tiefbauamt

[1)] Niedrigere Werte von Mai-August aufgrund von Bauarbeiten.

5.2.4 Fahrradverkehr auf dem FR3 Eschholzstraße / Egonstraße seit 2020

Fahrten	Jahr						Veränderung zum Vorjahr
	2020	2021	2022	2023	2024	**2025**	
Insgesamt	**1.001.329**	**955.572**	**1.179.340**	**1.180.990**	**1.195.187**	**1.182.601**	**- 12.586**
nach Tagen							
Montag	154.326	147.959	180.099	181.979	188.551	**178.291**	- 10.260
Dienstag	164.496	157.034	198.238	193.722	203.200	**201.756**	- 1.444
Mittwoch	168.120	156.902	200.218	201.815	196.162	**196.468**	+ 306
Donnerstag	162.146	157.872	190.795	197.671	192.493	**193.254**	+ 761
Freitag	153.107	149.974	176.861	176.238	182.172	**183.097**	+ 925
Samstag	110.011	102.683	131.304	127.198	127.430	**126.364**	- 1.066
Sonntag	89.123	83.148	101.825	102.367	105.179	**103.371**	- 1.808
nach Monaten							
Januar	87.712	43.992	74.215	82.731	78.266	**84.957**	+ 6.691
Februar	74.921	53.520	75.206	79.487	92.216	**88.354**	- 3.862
März	70.124	72.652	100.760	98.159	95.403	**95.548**	+ 145
April	75.186	73.405	93.023	90.117	111.477	**111.731**	+ 254
Mai	94.694	74.470	125.797	111.683	100.844	**116.374**	+ 15.530
Juni	97.894	97.957	103.272	122.779	115.441	**101.730**	- 13.711
Juli	114.807	103.067	119.493	122.952	123.236	**121.438**	- 1.798
August	80.744	78.196	92.706	89.690	99.357	**91.517**	- 7.840
September	89.225	93.244	97.987	108.393	103.979	**89.951**	- 14.028
Oktober	87.104	104.239	117.812	113.184	106.314	**107.478**	+ 1.164
November	74.458	89.809	110.251	92.837	95.303	**94.231**	- 1.072
Dezember	54.460	71.021	68.818	68.978	73.351	**79.292**	+ 5.941
Stundenschnitt	114	109	135	135	136	**135**	- 1
Täglicher Durchschnitt	2.736	2.618	3.231	3.240	3.266	**3.240**	- 26
Wöchentlicher Durchschnitt	19.151	18.326	22.617	22.680	22.861	**22.683**	- 179
Monatlicher Durchschnitt	83.444	79.631	98.278	98.416	99.599	**98.550**	- 1.049

Quelle: Stadt Freiburg, Garten und Tiefbauamt

5.3 Kraftfahrzeuge

5.3.1 Kraftfahrzeugbestand in Freiburg seit 2020

Fahrzeugart	Jahr						Veränderung zum Vorjahr
	2020	2021	2022	2023	2024	**2025**	
2-, 3-rädrige und leichte 4-rädrige Kfz	8.636	8.916	9.041	9.126	9.230	**9.215**	- 15
Personenkraftwagen	91.751	93.736	93.422	93.533	93.906	**93.735**	- 171
Kraftomnibusse	330	365	368	376	370	**432**	+ 62
Lastkraftwagen	6.857	7.051	7.083	7.327	7.626	**7.702**	+ 76
Zugmaschinen	1.311	1.338	1.378	1.377	1.369	**1.359**	- 10
Selbstfahrende Arbeitsmaschinen	1.010	1.084	1.114	1.181	1.151	**1.142**	- 9
Anhänger	8.070	8.161	8.220	8.227	8.149	**8.111**	- 38
Sonstige Kraftfahrzeuge	990	1.042	1.052	1.056	1.051	**1.027**	- 24
Insgesamt	**118.955**	**121.693**	**121.678**	**122.203**	**122.852**	**122.723**	**- 129**

Quelle: Stadt Freiburg, Amt für Bürgerservice und Informationsmanagement (Statistische Aufbereitung des Kfz-Registers)

5.3.2 Zulassungen und Neuzulassungen von Pkw in Freiburg seit 2019 nach ausgewählten Merkmalen

Merkmale	Jahr							Veränderung zum Vorjahr
	2019	2020	2021	2022	2023	2024	**2025**	
Personenkraftwagen insgesamt	**91.783**	**91.751**	**93.736**	**93.422**	**93.533**	**93.906**	**93.735**	**- 171**
Zulassungen in der Gemeinde	**17.925**	**18.139**	**17.058**	**15.070**	**15.931**	**16.503**	**16.320**	**- 183**
Neuzulassungen („Neuwagen“)	5.672	5.040	4.648	4.293	4.705	4.730	**4.547**	- 183
kein natürlicher Halter	3.138	2.861	2.730	2.600	3.048	3.104	**2.905**	- 199
nur natürlicher Halter	2.534	2.179	1.918	1.693	1.657	1.626	**1.642**	+ 16
Geschlecht								
männlich	1.710	1.496	1.304	1.224	1.169	1.143	**1.151**	+ 8
weiblich	824	683	614	469	488	483	**491**	+ 8
Alter								
unter 25 Jahre	72	75	46	42	41	20	**31**	+ 11
25 bis unter 35 Jahre	321	303	274	207	206	189	**202**	+ 13
35 bis unter 50 Jahre	710	573	511	495	442	451	**435**	- 16
50 bis unter 65 Jahre	931	827	696	656	610	587	**565**	- 22
65 Jahre und älter	500	401	391	293	358	379	**409**	+ 30

Quelle: Stadt Freiburg, Amt für Bürgerservice und Informationsmanagement (Statistische Aufbereitung des Kfz-Registers)

5.3.3 Personenkraftwagen in Freiburg seit 2019 nach Geschlecht und Alter des / der Halter*in

Fahrzeughalter	Jahr							Veränderung zum Vorjahr
	2019	2020	2021	2022	2023	2024	**2025**	
Männlich	48.098	48.195	49.110	48.639	48.458	48.483	**48.163**	- 320
unter 25 Jahre	1.102	1.071	1.140	1.046	971	634	**623**	- 11
25 bis unter 35 Jahre	5.832	5.820	5.932	5.812	5.591	4.970	**4.959**	- 11
35 bis unter 50 Jahre	12.217	12.004	12.140	11.956	12.081	12.303	**12.144**	- 159
50 bis unter 65 Jahre	16.805	16.866	16.865	16.554	16.217	15.621	**15.291**	- 330
65 Jahre und älter	12.128	12.422	13.024	13.263	13.589	14.953	**15.143**	+ 190
Weiblich	30.461	30.688	31.331	31.157	31.193	31.286	**31.425**	+ 139
unter 25 Jahre	682	744	771	730	667	455	**485**	+ 30
25 bis unter 35 Jahre	4.335	4.236	4.401	4.230	4.115	3.777	**3.785**	+ 8
35 bis unter 50 Jahre	7.785	7.764	7.728	7.655	7.696	7.766	**7.793**	+ 27
50 bis unter 65 Jahre	10.601	10.592	10.749	10.608	10.447	10.053	**9.881**	- 172
65 Jahre und älter	7.056	7.350	7.681	7.933	8.267	9.235	**9.481**	+ 246
Halter*in ist keine natürliche Person[1)]	13.224	12.868	13.295	13.626	13.882	14.137	**14.147**	+ 10
Insgesamt	**91.783**	**91.751**	**93.736**	**93.422**	**93.533**	**93.906**	**93.735**	**- 171**

Quelle: Stadt Freiburg, Amt für Bürgerservice und Informationsmanagement (Statistische Aufbereitung des Kfz-Registers)

[1)] Einschließlich Personen ohne Altersangabe.

5.3.4 Personenkraftwagen in Freiburg seit 2019 nach Kraftstoffarten

Pkw	Jahr							Veränderung zum Vorjahr
	2019	2020	2021	2022	2023	2024	**2025**	
Benzin	57.713	57.120	57.089	55.867	54.836	53.842	**52.781**	- 1.061
Diesel	31.465	30.900	30.972	29.980	29.357	28.845	**27.822**	- 1.023
Elektro	478	901	1.642	2.469	3.288	4.140	**4.979**	+ 839
Gas (auch kombiniert mit anderen Kraftstoffarten)	788	735	718	710	705	709	**643**	- 66
Hybrid (Elektro kombiniert mit anderen Kraftstoffarten)	1.316	2.068	3.286	4.367	5.319	6.339	**7.484**	+ 1.145
Sonstige / keine Angabe / Unbekannt	23	27	29	29	28	31	**26**	- 5
Insgesamt	**91.783**	**91.751**	**93.736**	**93.422**	**93.533**	**93.906**	**93.735**	**- 171**

Quelle: Stadt Freiburg, Amt für Bürgerservice und Informationsmanagement (Statistische Aufbereitung des Kfz-Registers)

5.3.5 Personenkraftwagen in Freiburg seit 2019 nach Herstellern

Hersteller	Jahr							Veränderung zum Vorjahr
	2019	2020	2021	2022	2023	2024	**2025**	
BMW	7.463	7.521	7.716	7.589	7.408	7.316	**7.195**	- 121
Mercedes-Benz	9.191	9.446	9.865	10.082	10.311	10.221	**10.224**	+ 3
Opel	5.437	5.051	4.725	4.483	4.216	3.961	**3.705**	- 256
Audi	5.544	5.403	5.381	5.304	5.355	5.357	**5.295**	- 62
Volkswagen	21.779	21.711	22.128	22.137	22.060	22.216	**22.319**	+ 103
Citroen	1.595	1.547	1.583	1.575	1.525	1.528	**1.513**	- 15
Peugeot	3.601	3.370	3.248	3.000	2.757	2.567	**2.373**	- 194
Renault	4.009	3.925	3.987	3.940	3.889	4.055	**3.979**	- 76
Fiat	2.325	2.201	2.167	2.046	1.946	1.844	**1.735**	- 109
Suzuki	543	555	574	555	567	593	**588**	- 5
Toyota	3.421	3.408	3.454	3.444	3.409	3.383	**3.400**	+ 17
Nissan	986	960	954	908	883	857	**827**	- 30
Ford	6.460	6.418	6.593	6.465	6.472	6.257	**6.078**	- 179
Chrysler	2.266	2.159	2.046	1.979	1.902	1.809	**1.706**	- 103
Skoda	3.986	4.226	4.550	4.695	5.038	5.285	**5.636**	+ 351
Volvo	1.326	1.320	1.323	1.278	1.273	1.292	**1.293**	+ 1
Seat	1.044	1.145	1.273	1.343	1.403	1.488	**1.580**	+ 92
Dacia	975	1.033	1.085	1.115	1.201	1.338	**1.386**	+ 48
Kia Motors	1.038	1.092	1.142	1.097	1.064	1.016	**975**	- 41
Hyundai	1.414	1.540	1.670	1.744	1.806	1.956	**1.973**	+ 17
Sonstige Kfz	7.380	7.720	8.272	8.643	9.048	9.567	**9.955**	+ 388
Insgesamt	**91.783**	**91.751**	**93.736**	**93.422**	**93.533**	**93.906**	**93.735**	**- 171**

Quelle: Stadt Freiburg, Amt für Bürgerservice und Informationsmanagement (Statistische Aufbereitung des Kfz-Registers)

5.3.6 Personenkraftwagen in Freiburg seit 2019 nach ausgewählten Indikatoren

Indikatoren	Jahr							Veränderung zum Vorjahr
	2019	2020	2021	2022	2023	2024	**2025**	
Pkw pro Person[1)]	0,4	0,4	0,4	0,4	0,4	0,4	**0,4**	-
Pkw pro 1.000 EW[1)]	412	415	422	411	408	402	**400**	- 2
Pkw pro Haushalt[1)]	0,6	0,6	0,6	0,6	0,6	0,6	**0,6**	-
Durchschn. Hubraum in ccm	1.729,3	1.721,2	1.709,2	1.696,3	1.687,8	1.677,9	**1.667,3**	- 10,7
Durchschn. Motorleistung in kW	93,2	94,3	95,2	95,8	96,6	97,6	**98,3**	+ 0,7
Durchschn. Gesamtgewicht in kg	1.887,5	1.900,0	1.913,0	1.923,2	1.935,3	1.947,2	**1.959,9**	+ 12,7
Durchschn. Fahrgeräusch in db(A)	71,5	71,4	71,2	71,1	70,9	70,8	**70,6**	- 0,2
Durchschn. Emissionsklasse	4,4	4,5	4,6	4,6	4,7	4,8	**4,8**	-
Anteil Elektroautos an allen Pkw in %	0,2	0,5	1,0	1,6	2,0	2,4	**2,9**	+ 0,4
Anteil Elektro-, Hybrid- und Wasserstoffautos an allen Pkw in %	1,3	2,0	3,2	4,5	5,6	6,8	**8,4**	+ 1,6
Durchschn. Jahr der Erstzulassung	2008	2009	2010	2010	2011	2011	**2012**	x
Neuwagenanteil in %	3,4	2,8	2,4	2,1	2,1	2,0	2,1	+ 0,1

Quelle: Stadt Freiburg, Amt für Bürgerservice und Informationsmanagement (Statistische Aufbereitung des Kfz-Registers)

[1)] Nur natürliche Halter*innen.

5.3.7 Personenkraftwagen in den Freiburger Stadtbezirken seit 2019

Stadtbezirk und Stadtbezirksnummer		Jahr							Veränderung zum Vorjahr
		2019	2020	2021	2022	2023	2024	**2025**	
Altstadt-Mitte	111	1.838	1.874	1.947	2.008	1.984	1.979	**1.964**	- 15
Altstadt-Ring	112	1.764	1.767	1.802	1.766	1.807	2.066	**2.050**	- 16
Neuburg	120	1.771	1.785	1.815	1.784	1.794	1.796	**1.777**	- 19
Herdern-Süd	211	2.325	2.343	2.372	2.365	2.360	2.351	**2.354**	+ 3
Herdern-Nord	212	2.373	2.415	2.336	2.296	2.279	2.271	**2.231**	- 40
Zähringen	220	3.603	3.630	3.734	3.724	3.717	3.685	**3.661**	- 24
Brühl-Güterbahnhof	231	2.733	2.824	3.056	3.121	3.228	3.288	**3.323**	+ 35
Brühl-Industriegebiet	232	3.505	3.383	3.589	3.660	3.953	4.159	**4.131**	- 28
Brühl-Beurbarung	233	735	705	721	692	704	734	**720**	- 14
Hochdorf	240	3.547	3.493	3.473	3.488	3.454	3.474	**3.403**	- 71
Waldsee	310	2.001	2.019	2.027	1.994	1.949	1.924	**1.926**	+ 2
Littenweiler	320	2.754	2.777	2.845	2.836	2.824	2.779	**2.790**	+ 11
Ebnet	330	1.201	1.210	1.214	1.239	1.306	1.305	**1.312**	+ 7
Kappel	340	1.286	1.284	1.308	1.283	1.284	1.270	**1.265**	- 5
Oberau	410	2.254	2.266	2.305	2.246	2.187	2.197	**2.188**	- 9
Oberwiehre	421	2.405	2.391	2.423	2.395	2.345	2.364	**2.356**	- 8
Mittelwiehre	422	1.775	1.813	1.859	1.817	1.750	1.752	**1.756**	+ 4
Unterwiehre-Nord	423	2.424	2.390	2.467	2.443	2.425	2.475	**2.576**	+ 101
Unterwiehre-Süd	424	3.315	3.292	3.327	3.281	3.068	3.049	**3.044**	- 5
Günterstal	430	879	874	883	890	892	929	**906**	- 23
Stühlinger-Eschholz	512	1.907	1.882	1.895	1.780	1.733	1.746	**1.668**	- 78
Alt-Stühlinger	513	2.473	2.426	2.460	2.413	2.374	2.383	**2.442**	+ 59
Mooswald-West	521	1.724	1.728	1.769	1.770	1.760	1.758	**1.768**	+ 10
Mooswald-Ost	522	1.658	1.656	1.709	1.767	1.814	1.794	**1.738**	- 56
Betzenhausen-Bischofslinde	531	2.546	2.526	2.603	2.559	2.561	2.564	**2.558**	- 6
Alt-Betzenhausen	532	2.073	2.064	2.090	2.054	2.025	2.012	**2.016**	+ 4
Landwasser	540	2.527	2.546	2.554	2.550	2.502	2.499	**2.509**	+ 10
Lehen	550	1.376	1.340	1.356	1.360	1.400	1.355	**1.362**	+ 7
Waltershofen	560	1.281	1.261	1.297	1.280	1.285	1.268	**1.305**	+ 37
Mundenhof	570	24	20	23	29	30	27	**31**	+ 4
Haslach-Egerten	611	2.330	2.412	2.507	2.495	2.505	2.501	**2.484**	- 17
Haslach-Gartenstadt	612	2.794	2.824	2.903	2.869	2.849	2.814	**2.824**	+ 10
Haslach-Schildacker	613	557	542	668	762	823	838	**820**	- 18
Haslach-Haid	614	2.177	2.084	2.145	2.222	2.173	2.079	**2.063**	- 16
St. Georgen-Nord	621	6.537	6.505	6.554	6.586	6.631	6.455	**6.381**	- 74
St. Georgen-Süd	622	1.094	1.103	1.106	1.121	1.104	1.074	**1.099**	+ 25
Opfingen	630	2.498	2.569	2.605	2.563	2.607	2.607	**2.574**	- 33
Tiengen	640	1.975	1.997	2.018	2.031	2.063	2.068	**2.091**	+ 23
Munzingen	650	1.633	1.637	1.671	1.682	1.686	1.695	**1.713**	+ 18
Weingarten	660	3.343	3.312	3.386	3.322	3.437	3.423	**3.429**	+ 6
Rieselfeld	670	3.545	3.547	3.623	3.584	3.584	3.558	**3.560**	+2
Vauban	680	1.191	1.208	1.246	1.253	1.221	1.229	**1.219**	- 10
nicht zuordenbar		32	27	45	42	56	312	**348**	+ 36
Freiburg insgesamt		**91.783**	**91.751**	**93.736**	**93.422**	**93.533**	**93.906**	**93.735**	**- 171**

Quelle: Stadt Freiburg, Amt für Bürgerservice und Informationsmanagement (Statistische Aufbereitung des Kfz-Registers)

5.3.8 Erstzulassungen von Pkw (nur natürliche Halter*innen) in den Freiburger Stadtbezirken seit 2019

Stadtbezirk und Stadtbezirksnummer		Jahr							Veränderung zum Vorjahr
		2019	2020	2021	2022	2023	2024	**2025**	
Altstadt-Mitte	111	49	46	52	69	48	40	**27**	- 13
Altstadt-Ring	112	44	45	36	31	45	34	**36**	+ 2
Neuburg	120	67	59	51	36	24	45	**35**	- 10
Herdern-Süd	211	83	60	67	44	49	49	**53**	+ 4
Herdern-Nord	212	79	81	57	50	68	52	**52**	-
Zähringen	220	111	87	75	84	76	71	**64**	- 7
Brühl-Güterbahnhof	231	87	83	78	70	64	76	**52**	- 24
Brühl-Industriegebiet	232	35	27	23	17	22	18	**21**	+ 3
Brühl-Beurbarung	233	16	12	6	.	8	8	**9**	+ 1
Hochdorf	240	105	66	79	70	61	66	**59**	- 7
Waldsee	310	65	77	46	40	45	29	**41**	+ 12
Littenweiler	320	92	81	62	54	62	61	**59**	- 2
Ebnet	330	36	41	25	33	29	22	**32**	+ 10
Kappel	340	45	39	33	29	24	30	**30**	-
Oberau	410	77	61	52	44	47	44	**44**	-
Oberwiehre	421	70	64	40	33	43	52	**39**	- 13
Mittelwiehre	422	57	41	48	35	28	35	**36**	+ 1
Unterwiehre-Nord	423	48	40	47	39	29	34	**40**	+ 6
Unterwiehre-Süd	424	89	68	82	60	55	62	**50**	- 12
Günterstal	430	25	29	26	21	16	17	**23**	+ 6
Stühlinger-Eschholz	512	57	45	40	32	30	18	**27**	+ 9
Alt-Stühlinger	513	52	52	41	36	30	38	**29**	- 9
Mooswald-West	521	51	43	32	41	23	39	**40**	+ 1
Mooswald-Ost	522	53	35	35	35	35	23	**24**	+ 1
Betzenhausen-Bischofslinde	531	51	45	47	37	33	42	**33**	- 9
Alt-Betzenhausen	532	59	56	58	39	40	45	**41**	- 4
Landwasser	540	62	51	37	29	28	29	**38**	+ 9
Lehen	550	37	21	26	21	20	21	**25**	+ 4
Waltershofen	560	32	28	21	28	30	24	**28**	+ 4
Mundenhof	570	-	.	.	.	-	-	**.**	.
Haslach-Egerten	611	57	47	46	33	38	30	**41**	+ 11
Haslach-Gartenstadt	612	66	67	54	45	44	38	**39**	+ 1
Haslach-Schildacker	613	9	10	9	9	5	7	**13**	+ 6
Haslach-Haid	614	55	46	34	29	35	28	**30**	+ 2
St. Georgen-Nord	621	161	122	116	105	92	84	**108**	+ 24
St. Georgen-Süd	622	26	30	20	30	31	18	**25**	+ 7
Opfingen	630	81	63	54	54	59	48	**64**	+ 16
Tiengen	640	68	51	37	56	46	48	**36**	- 12
Munzingen	650	45	51	40	22	48	35	**44**	+ 9
Weingarten	660	71	72	44	33	46	46	**50**	+ 4
Rieselfeld	670	119	103	95	82	75	78	**76**	- 2
Vauban	680	38	28	37	29	23	22	**25**	+ 3
nicht zuordenbar		4	.	.	.	3	20	**.**	.
Freiburg insgesamt		**2.534**	**2.179**	**1.918**	**1.693**	**1.657**	**1.626**	**1.642**	**+ 16**

Quelle: Stadt Freiburg, Amt für Bürgerservice und Informationsmanagement (Statistische Aufbereitung des Kfz-Registers)

5.3.9 Personenkraftwagen in den Freiburger Stadtbezirken am 31.12.2025 nach Kraftstoffarten

Stadtbezirk und Stadtbezirksnummer		Benzin	Diesel	Elektro	Hybrid (Elektro kombiniert mit Kraftstoffen)	Sonstige / Unbekannt	**Insgesamt**
Altstadt-Mitte	111	914	532	289	215	14	**1.964**
Altstadt-Ring	112	911	528	441	160	10	**2.050**
Neuburg	120	1.077	459	66	160	15	**1.777**
Herdern-Süd	211	1.428	660	76	169	21	**2.354**
Herdern-Nord	212	1.390	597	94	136	14	**2.231**
Zähringen	220	2.331	976	105	225	24	**3.661**
Brühl-Güterbahnhof	231	1.969	790	182	360	22	**3.323**
Brühl-Industriegebiet	232	634	2.140	572	768	17	**4.131**
Brühl-Beurbarung	233	453	223	9	30	5	**720**
Hochdorf	240	1.816	987	263	333	4	**3.403**
Waldsee	310	1.111	624	84	90	17	**1.926**
Littenweiler	320	1.754	749	110	161	16	**2.790**
Ebnet	330	781	377	56	89	9	**1.312**
Kappel	340	761	368	61	69	6	**1.265**
Oberau	410	1.332	613	73	142	28	**2.188**
Oberwiehre	421	1.443	704	69	123	17	**2.356**
Mittelwiehre	422	1.031	529	86	101	9	**1.756**
Unterwiehre-Nord	423	1.083	806	251	416	20	**2.576**
Unterwiehre-Süd	424	1.739	924	138	213	30	**3.044**
Günterstal	430	521	263	43	74	5	**906**
Stühlinger-Eschholz	512	1.076	472	39	67	14	**1.668**
Alt-Stühlinger	513	1.485	753	60	120	24	**2.442**
Mooswald-West	521	1.123	446	84	102	13	**1.768**
Mooswald-Ost	522	1.043	500	68	119	8	**1.738**
Betzenhausen-Bischofslinde	531	1.632	684	54	169	19	**2.558**
Alt-Betzenhausen	532	1.324	466	89	125	12	**2.016**
Landwasser	540	1.585	744	21	145	14	**2.509**
Lehen	550	786	420	63	89	4	**1.362**
Waltershofen	560	765	378	67	86	9	**1.305**
Mundenhof	570	15	10	3	3	-	**31**
Haslach-Egerten	611	1.587	702	52	113	30	**2.484**
Haslach-Gartenstadt	612	1.724	834	82	154	30	**2.824**
Haslach-Schildacker	613	439	245	44	83	9	**820**
Haslach-Haid	614	1.102	583	90	276	12	**2.063**
St. Georgen-Nord	621	3.150	1.908	482	795	46	**6.381**
St. Georgen-Süd	622	678	306	48	60	7	**1.099**
Opfingen	630	1.544	760	118	135	17	**2.574**
Tiengen	640	1.284	600	70	130	7	**2.091**
Munzingen	650	1.003	514	77	107	12	**1.713**
Weingarten	660	2.114	1.066	49	179	21	**3.429**
Rieselfeld	670	2.105	1.058	148	219	30	**3.560**
Vauban	680	602	460	71	58	28	**1.219**
nicht zuordenbar		136	64	32	116	-	**348**
Freiburg insgesamt		**52.781**	**27.822**	**4.979**	**7.484**	**669**	**93.735**

Quelle: Stadt Freiburg, Amt für Bürgerservice und Informationsmanagement (Statistische Aufbereitung des Kfz-Registers)

5.3.10 Personenkraftwagen in den Freiburger Stadtbezirken am 31.12.2025 nach Herstellern (Top 10)

Stadtbezirk und Stadtbezirksnummer		BMW	Mercedes-Benz	Opel	Audi	VW	Peugeot	Renault	Toyota	Ford	Skoda	Sonstige
Altstadt-Mitte	111	184	285	40	109	562	34	69	54	91	131	405
Altstadt-Ring	112	138	246	40	90	397	41	290	67	57	98	586
Neuburg	120	177	179	53	115	502	35	59	60	71	77	449
Herdern-Süd	211	231	268	61	152	579	60	77	63	105	107	651
Herdern-Nord	212	212	267	96	131	584	46	72	54	103	99	567
Zähringen	220	328	401	148	209	821	107	128	149	205	162	1.003
Brühl-Güterbahnhof	231	294	383	134	208	717	69	128	116	230	190	854
Brühl-Industriegebiet	232	202	403	36	241	844	79	91	88	549	867	731
Brühl-Beurbarung	233	60	69	43	42	169	15	34	26	59	30	173
Hochdorf	240	262	384	120	207	712	102	104	106	289	268	849
Waldsee	310	117	170	63	86	566	47	101	50	128	118	480
Littenweiler	320	208	258	113	134	738	71	137	108	160	153	710
Ebnet	330	104	104	35	57	378	42	85	49	60	71	327
Kappel	340	81	95	62	67	374	23	66	37	91	67	302
Oberau	410	168	200	98	107	553	71	111	77	127	119	557
Oberwiehre	421	199	208	76	100	648	57	120	86	128	134	600
Mittelwiehre	422	156	164	57	106	507	27	83	59	74	95	428
Unterwiehre-Nord	423	234	441	55	175	644	45	88	56	91	210	537
Unterwiehre-Süd	424	263	376	95	187	760	78	107	93	137	160	788
Günterstal	430	88	138	21	51	203	23	32	28	29	38	255
Stühlinger-Eschholz	512	116	146	88	92	464	37	76	68	111	78	392
Alt-Stühlinger	513	178	229	128	136	578	77	106	93	155	127	635
Mooswald-West	521	130	184	77	90	429	46	71	61	135	68	477
Mooswald-Ost	522	133	176	63	109	424	55	68	65	136	85	424
Betzenhausen-Bischofslinde	531	177	231	122	156	560	77	99	108	240	132	656
Alt-Betzenhausen	532	183	210	89	115	453	56	72	82	131	104	521
Landwasser	540	181	284	130	171	546	64	101	132	199	76	625
Lehen	550	88	155	43	58	369	52	64	44	91	83	315
Waltershofen	560	107	120	55	78	302	29	53	41	136	68	316
Mundenhof	570	.	4	.	-	4	.	3	.	.	3	9
Haslach-Egerten	611	132	209	150	128	577	66	135	112	206	109	660
Haslach-Gartenstadt	612	205	283	160	146	592	74	127	93	213	141	790
Haslach-Schildacker	613	41	82	27	57	244	14	26	16	48	58	207
Haslach-Haid	614	117	395	89	91	417	37	77	102	123	95	520
St. Georgen-Nord	621	482	726	246	407	1.404	165	230	285	376	444	1.616
St. Georgen-Süd	622	84	127	42	54	288	21	57	56	38	46	286
Opfingen	630	193	277	131	148	579	64	108	85	157	144	688
Tiengen	640	154	218	98	126	489	67	91	88	127	77	556
Munzingen	650	133	210	89	101	365	43	85	65	122	65	435
Weingarten	660	275	398	226	181	708	110	142	163	239	152	835
Rieselfeld	670	298	365	145	192	832	109	142	162	217	184	914
Vauban	680	58	96	59	50	383	30	54	47	84	69	289
nicht zuordenbar		.	60	.	35	54	.	10	.	.	34	113
Freiburg insgesamt		**7.195**	**10.224**	**3.705**	**5.295**	**22.319**	**2.373**	**3.979**	**3.400**	**6.078**	**5.636**	**23.531**

Quelle: Stadt Freiburg, Amt für Bürgerservice und Informationsmanagement (Statistische Aufbereitung des Kfz-Registers)

5.3.11 Personenkraftwagen in den Freiburger Stadtbezirken am 31.12.2025 nach ausgewählten Indikatoren

Stadtbezirk und Stadtbezirksnummer		Pkw pro Person	Pkw pro Haushalt	Durchschn. Hubraum in ccm	Durchschn. Motor-leistung in kW	Durchschn. Gesamt-gewicht in kg	Durchschn. Fahr-geräusch in db(A)	Anteil Elektroautos an allen Pkw in %
Altstadt-Mitte	111	0,3	0,3	1.825,5	113,2	2.005	69,3	4,4
Altstadt-Ring	112	0,3	0,4	1.718,1	104,0	1.997	70,9	3,5
Neuburg	120	0,3	0,4	1.706,3	101,6	1.943	70,9	2,7
Herdern-Süd	211	0,4	0,6	1.797,1	108,1	1.994	70,7	2,8
Herdern-Nord	212	0,4	0,6	1.718,3	104,2	1.975	70,2	3,9
Zähringen	220	0,4	0,7	1.673,7	99,1	1.943	70,4	2,7
Brühl-Güterbahnhof	231	0,3	0,5	1.608,2	96,6	1.898	70,4	2,3
Brühl-Industriegebiet	232	0,3	0,5	1.968,4	113,2	2.118	70,0	2,0
Brühl-Beurbarung	233	0,3	0,5	1.658,8	94,5	1.922	71,1	0,7
Hochdorf	240	0,6	1,1	1.660,3	99,9	1.947	70,4	3,5
Waldsee	310	0,4	0,5	1.658,1	96,2	2.022	70,8	3,3
Littenweiler	320	0,4	0,6	1.625,8	95,9	1.964	70,4	3,3
Ebnet	330	0,5	0,8	1.612,0	98,1	1.979	70,8	4,0
Kappel	340	0,6	0,9	1.578,4	92,7	1.987	70,8	4,7
Oberau	410	0,3	0,5	1.638,7	93,9	1.947	70,6	1,8
Oberwiehre	421	0,4	0,6	1.669,4	95,0	1.992	70,6	2,3
Mittelwiehre	422	0,4	0,6	1.729,9	102,6	2.004	70,4	2,7
Unterwiehre-Nord	423	0,3	0,5	1.675,4	98,8	1.983	70,4	3,0
Unterwiehre-Süd	424	0,4	0,6	1.759,8	104,7	1.994	70,4	3,3
Günterstal	430	0,5	0,8	1.843,4	114,2	2.043	70,7	4,5
Stühlinger-Eschholz	512	0,3	0,3	1.630,1	92,5	1.913	70,8	1,5
Alt-Stühlinger	513	0,3	0,4	1.651,0	92,4	1.934	71,0	1,5
Mooswald-West	521	0,5	0,8	1.613,9	96,4	1.966	70,3	4,2
Mooswald-Ost	522	0,3	0,5	1.674,0	99,0	1.940	70,4	2,0
Betzenhausen-Bischofslinde	531	0,3	0,4	1.611,4	93,3	1.907	70,7	1,9
Alt-Betzenhausen	532	0,4	0,6	1.619,1	95,3	1.892	70,5	2,4
Landwasser	540	0,4	0,7	1.703,5	99,9	1.942	70,7	0,6
Lehen	550	0,5	0,9	1.688,0	100,4	1.969	70,4	3,3
Waltershofen	560	0,7	1,2	1.630,7	99,0	1.977	70,6	4,9
Mundenhof	570	0,6	1,4	1.752,7	110,2	2.187	71,2	4,3
Haslach-Egerten	611	0,4	0,5	1.614,9	90,8	1.907	70,9	1,6
Haslach-Gartenstadt	612	0,4	0,6	1.651,1	95,2	1.942	70,6	2,3
Haslach-Schildacker	613	0,3	0,5	1.692,5	97,3	1.989	70,9	0,5
Haslach-Haid	614	0,5	0,7	1.690,1	98,3	1.970	70,7	1,9
St. Georgen-Nord	621	0,5	0,8	1.641,2	96,5	1.967	70,6	3,3
St. Georgen-Süd	622	0,5	0,8	1.630,9	98,3	1.954	70,4	4,3
Opfingen	630	0,7	1,1	1.630,4	98,2	1.954	70,7	4,2
Tiengen	640	0,7	1,1	1.682,1	100,7	1.958	70,5	3,3
Munzingen	650	0,7	1,2	1.690,5	99,9	1.971	70,4	3,9
Weingarten	660	0,4	0,6	1.700,9	98,9	1.947	71,1	1,2
Rieselfeld	670	0,5	0,8	1.598,4	96,2	1.969	70,5	3,7
Vauban	680	0,3	0,4	1.602,4	90,4	2.056	70,7	5,1
Freiburg insgesamt		**0,4**	**0,6**	**1.667,3**	**98,3**	**1.960**	**70,6**	**2,9**

Quelle: Stadt Freiburg, Amt für Bürgerservice und Informationsmanagement (Statistische Aufbereitung des Kfz- und Melderegisters)

5.4 Verkehrsunfälle

5.4.1 Verkehrsunfälle mit Personenschaden in Freiburg seit 2020

Verkehrsunfälle	Jahr						Veränderung zum Vorjahr
	2020	2021	2022	2023	2024	**2025**	
Verkehrsunfälle insgesamt	**874**	**858**	**1.000**	**1.075**	**1.020**	**1.015**	**- 5**
Unfall mit Getöteten	3	2	4	7	5	**2**	- 3
Unfall mit Schwerverletzten	134	99	120	127	132	**127**	- 5
Unfall mit Leichtverletzten	737	757	876	941	883	**886**	+ 3
Art des Unfalls							
Zusammenstoß mit anfahrendem / anhaltendem / ruhendem Fahrzeug	75	72	78	119	81	**87**	+ 6
Zusammenstoß mit vorausfahrendem / wartendem Fahrzeug	104	100	120	141	114	**119**	+ 5
Zusammenstoß mit seitlich in gleicher Richtung fahrendem Fahrzeug	79	87	122	113	116	**94**	- 22
Zusammenstoß mit entgegenkommendem Fahrzeug	53	37	60	63	71	**62**	- 9
Zusammenstoß mit einbiegendem / kreuzendem Fahrzeug	248	227	245	267	301	**290**	- 11
Zusammenstoß zwischen Fahrzeug und Fußgänger*innen	49	60	54	76	64	**81**	+ 17
Aufprall auf Fahrbahnhindernis	7	4	5	6	3	**10**	+ 7
Abkommen von Fahrbahn nach rechts	19	26	17	19	32	**27**	- 5
Abkommen von Fahrbahn nach links	20	19	16	17	18	**12**	- 6
Unfall anderer Art	220	226	283	254	220	**233**	+ 13
Typ des Unfalls							
Fahrunfall	106	101	103	97	87	**117**	+ 30
Abbiegeunfall	115	104	124	143	119	**111**	- 8
Einbiegen / Kreuzen-Unfall	211	214	221	236	270	**267**	- 3
Überschreitenunfall	21	30	30	38	36	**46**	+ 10
Unfall durch ruhenden Verkehr	29	33	35	61	23	**32**	+ 9
Unfall im Längsverkehr	183	185	267	284	276	**268**	- 8
sonstiger Unfall	209	191	220	216	209	**174**	- 35
Lichtverhältnisse							
Tageslicht	687	670	783	824	797	**782**	- 15
Dämmerung	44	42	40	43	30	**34**	+ 4
Dunkelheit	143	146	177	208	193	**199**	+ 6

Quelle: Stadt Freiburg, Amt für Bürgerservice und Informationsmanagement (Statistische Aufbereitung des destatis-Unfallatlas)

5.4.2 Verkehrsunfälle mit Personenschaden in den Freiburger Stadtbezirken seit 2020

Stadtbezirk und Stadtbezirksnummer		Jahr						Veränderung zum Vorjahr
		2020	2021	2022	2023	2024	**2025**	
Altstadt-Mitte	111	36	22	43	43	28	**46**	+ 18
Altstadt-Ring	112	45	40	69	78	76	**66**	- 10
Neuburg	120	28	30	33	36	44	**38**	- 6
Herdern-Süd	211	26	15	24	22	22	**22**	-
Herdern-Nord	212	14	23	23	29	18	**21**	+ 3
Zähringen	220	32	16	22	17	18	**21**	+ 3
Brühl-Güterbahnhof	231	37	32	43	39	33	**39**	+ 6
Brühl-Industriegebiet	232	55	66	55	72	55	**55**	-
Brühl-Beurbarung	233	12	11	8	8	17	**13**	- 4
Hochdorf	240	33	16	32	28	36	**30**	- 6
Waldsee	310	10	19	17	23	14	**18**	+ 4
Littenweiler	320	11	14	10	14	19	**16**	- 3
Ebnet	330	4	3	4	4	11	**12**	+ 1
Kappel	340	3	2	7	5	5	**7**	+ 2
Oberau	410	12	20	29	32	31	**25**	- 6
Oberwiehre	421	11	9	22	35	15	**21**	+ 6
Mittelwiehre	422	13	15	30	27	19	**25**	+ 6
Unterwiehre-Nord	423	30	45	49	51	49	**33**	- 16
Unterwiehre-Süd	424	46	36	42	46	54	**34**	- 20
Günterstal	430	11	12	11	12	8	**12**	+ 4
Stühlinger-Eschholz	512	38	31	43	42	46	**33**	- 13
Alt-Stühlinger	513	37	32	35	38	44	**50**	+ 6
Mooswald-West	521	18	11	9	28	15	**28**	+ 13
Mooswald-Ost	522	21	21	25	25	20	**31**	+ 11
Betzenhausen-Bischofslinde	531	15	14	23	24	29	**29**	-
Alt-Betzenhausen	532	6	13	7	18	17	**9**	- 8
Landwasser	540	9	12	14	12	15	**13**	- 2
Lehen	550	18	20	21	10	20	**18**	- 2
Waltershofen	560	4	7	2	1	4	**4**	-
Mundenhof	570	7	3	2	10	3	**4**	+ 1
Haslach-Egerten	611	33	27	31	30	28	**30**	+ 2
Haslach-Gartenstadt	612	21	28	27	33	26	**23**	- 3
Haslach-Schildacker	613	17	12	13	15	11	**10**	- 1
Haslach-Haid	614	19	21	26	20	25	**19**	- 6
St. Georgen-Nord	621	52	68	61	74	68	**68**	-
St. Georgen-Süd	622	1	2	3	-	-	**3**	+ 3
Opfingen	630	5	12	8	11	15	**11**	- 4
Tiengen	640	17	17	10	12	18	**15**	- 3
Munzingen	650	9	12	8	1	3	**5**	+ 2
Weingarten	660	26	26	37	28	23	**33**	+ 10
Rieselfeld	670	22	15	18	13	13	**17**	+ 4
Vauban	680	10	8	4	9	5	**8**	+ 3
Freiburg insgesamt		**874**	**858**	**1.000**	**1.075**	**1.020**	**1.015**	**- 5**

Quelle: Stadt Freiburg, Amt für Bürgerservice und Informationsmanagement (Statistische Aufbereitung des destatis-Unfallatlas)

Bauen und Wohnen

6.1 Gebäude- und Wohnungsbestand 87

6.2 Bautätigkeit – Baugenehmigungen 92

6.3 Bautätigkeit – Baufertigstellungen 94

6.4 Bautätigkeit – Wohnungsbilanz 95

6.5 Wohnungsmarkt 96

Gebäude und Wohnungen
Daten aus der Freiburger Statistischen Gebäude- und Wohnungsdatei. Neben den Daten aus den Erhebungsbögen der amtlichen Bautätigkeitserhebung speist sich die Gebäudedatei aus weiteren Quellen. So werden neu gebaute Gebäude als fertiggestellt betrachtet und in die Gebäudedatei eingetragen, wenn es im Melderegister Zuzüge in die jeweiligen Adressen gibt. Eine weitere Quelle sind die amtlichen Gebäude- und Wohnungszählungen. Ein Abgleich der im Zensus erhobenen Gebäude und Wohnungen mit der kommunalen Gebäudedatei führte zu einer Vielzahl von Korrekturen und Nachträgen. Weiterhin werden so genannte „Vor-Ort-Begehungen“ durchgeführt, um Unklarheiten auszuräumen.

Nichtwohngebäude
Gebäude, in denen sich keine Wohnungen befinden (z.B. Lagerhalle, Schulgebäude, reines Bürogebäude). Aufgrund von Datenabgleichen mit dem Liegenschaftskataster ist bekannt, dass es ca. 20.000 Nichtwohngebäude gibt, zu denen die Statistik keine Daten hat. Dies sind jedoch überwiegend Garagen, Ställe und andere unbedeutende kleine Gebäude.

Wohnungen
Gesamtheit der Räume, welche die Führung eines Haushalts ermöglichen, darunter stets eine Küche oder ein Raum mit fest installierter Kochgelegenheit; eine Wohnung hat grundsätzlich einen eigenen abschließbaren Zugang unmittelbar vom Freien, von einem Treppenhaus oder einem Vorraum, ferner Wasserversorgung, Ausguss und Toilette; Wohneinheiten in Wohnheimen gelten auch als Wohnung.

Baugenehmigungen
Die Baugenehmigungsstatistik fällt im Baugenehmigungsverfahren an und ist eine bundeseinheitliche Erhebung der Statistischen Ämter des Bundes und der Länder. Bauherren sind verpflichtet, Angaben zum Bauvorhaben zu machen. Das Baurechtsamt leitet diese Erhebungsbögen über das Amt für Bürgerservice und Informationsmanagement, das sich die Statistikdaten abgreift, an das Statistische Landesamt weiter.
Neben den Daten des Statistischen Landesamtes Baden-Württemberg erstellt das Baurechtsamt eine Genehmigungsstatistik nach anderen Kriterien direkt aus dem Fachverfahren. Diese Zahlen können voneinander abweichen. Darüber hinaus können sich die Zahlen der Genehmigungen aufgrund von nachgereichten Erhebungsbögen nachträglich ändern.

Baufertigstellungen
Die Grundlage für die Berichterstattung der Baufertigstellungen bildet seit 2015 nicht mehr allein die amtliche Bautätigkeitserhebung des Statistischen Landesamtes, sondern die statistische Gebäudedatei der Stadt Freiburg. Korrekturen und Nachträge in der Gebäudedatei führen dazu, dass zukünftig die Zahlen vergangener Jahre in jedem neuen Berichtsjahr nachträglich korrigiert werden.

Bauabgänge
Als Abgänge werden Gebäude bezeichnet, die abgerissen werden.

6.1 Gebäude- und Wohnungsbestand

6.1.1 Gebäude in den Freiburger Stadtbezirken am 31.12.2025 nach Gebäudeart

Stadtbezirk und Stadtbezirksnummer		Bewohnte Gebäude und Wohnheime	Nichtwohngebäude	Insgesamt
		Anzahl		
Altstadt-Mitte	111	657	131	**788**
Altstadt-Ring	112	442	118	**560**
Neuburg	120	495	99	**594**
Herdern-Süd	211	780	68	**848**
Herdern-Nord	212	944	41	**985**
Zähringen	220	1.346	80	**1.426**
Brühl-Güterbahnhof	231	531	113	**644**
Brühl-Industriegebiet	232	165	675	**840**
Brühl-Beurbarung	233	252	14	**266**
Hochdorf	240	1.065	153	**1.218**
Waldsee	310	1.069	71	**1.140**
Littenweiler	320	1.301	102	**1.403**
Ebnet	330	520	36	**556**
Kappel	340	672	28	**700**
Oberau	410	538	57	**595**
Oberwiehre	421	783	47	**830**
Mittelwiehre	422	582	50	**632**
Unterwiehre-Nord	423	561	86	**647**
Unterwiehre-Süd	424	920	140	**1.060**
Günterstal	430	457	29	**486**
Stühlinger-Eschholz	512	431	74	**505**
Alt-Stühlinger	513	669	72	**741**
Mooswald-West	521	1.060	46	**1.106**
Mooswald-Ost	522	547	99	**646**
Betzenhausen-	531	605	66	**671**
Alt-Betzenhausen	532	517	32	**549**
Landwasser	540	423	42	**465**
Lehen	550	582	66	**648**
Waltershofen	560	631	48	**679**
Mundenhof	570	7	19	**26**
Haslach-Egerten	611	657	83	**740**
Haslach-Gartenstadt	612	1.204	73	**1.277**
Haslach-Schildacker	613	92	87	**179**
Haslach-Haid	614	761	90	**851**
St. Georgen-Nord	621	1.918	300	**2.218**
St. Georgen-Süd	622	489	12	**501**
Opfingen	630	1.021	100	**1.121**
Tiengen	640	764	58	**822**
Munzingen	650	721	54	**775**
Weingarten	660	623	53	**676**
Rieselfeld	670	651	29	**680**
Vauban	680	361	11	**372**
Freiburg insgesamt		**28.814**	**3.652**	**32.466**

Quelle: Stadt Freiburg, Amt für Bürgerservice und Informationsmanagement (Statistische Gebäude- und Wohnungsdatei)

6.1.2 Gebäudemerkmale in den Freiburger Stadtbezirken am 31.12.2025

Stadtbezirk und Stadtbezirksnummer		Anzahl Gebäude	Vollgeschosse	Wohnungen	Wohnfläche in m²	Nutzfläche in m²	Gesamtfläche in m²
			durchschnittliche Anzahl je Gebäude				
Altstadt-Mitte	111	788	3,2	3,8	225,9	590,4	816,4
Altstadt-Ring	112	560	3,2	4,4	275,6	682,2	957,8
Neuburg	120	594	2,9	6,5	395,6	459,5	855,0
Herdern-Süd	211	848	2,7	4,1	359,3	135,6	494,9
Herdern-Nord	212	985	2,2	3,7	287,5	71,3	358,7
Zähringen	220	1.426	2,0	3,7	285,8	99,3	385,2
Brühl-Güterbahnhof	231	644	3,5	9,1	549,0	349,2	898,2
Brühl-Industriegebiet	232	840	1,7	1,1	52,3	1.436,6	1.489,0
Brühl-Beurbarung	233	266	2,9	5,1	321,6	28,6	350,3
Hochdorf	240	1.218	1,6	2,1	184,5	408,7	593,1
Waldsee	310	1.140	1,8	3,0	229,1	97,5	326,6
Littenweiler	320	1.403	2,0	3,4	252,4	98,3	350,8
Ebnet	330	556	1,7	2,8	262,6	87,4	350,0
Kappel	340	700	1,5	2,0	191,6	40,2	231,7
Oberau	410	595	3,4	7,6	485,2	210,2	695,4
Oberwiehre	421	830	2,9	4,5	378,4	73,4	451,8
Mittelwiehre	422	632	2,8	4,3	350,5	100,5	451,0
Unterwiehre-Nord	423	647	2,8	4,9	345,8	344,7	690,5
Unterwiehre-Süd	424	1.060	2,2	4,2	336,8	145,7	482,5
Günterstal	430	486	1,9	2,3	235,0	48,1	283,0
Stühlinger-Eschholz	512	505	3,7	9,0	478,9	367,1	846,0
Alt-Stühlinger	513	741	3,2	7,4	441,0	297,5	738,5
Mooswald-West	521	1.106	1,7	1,9	163,5	76,3	239,9
Mooswald-Ost	522	646	2,3	4,7	300,5	292,0	592,5
Betzenhausen-	531	671	3,2	9,9	522,9	303,5	826,4
Alt-Betzenhausen	532	549	2,3	6,1	387,9	151,1	539,0
Landwasser	540	465	2,9	7,7	589,6	318,1	907,7
Lehen	550	648	1,8	1,9	176,6	148,6	325,3
Waltershofen	560	678	1,5	1,6	168,9	70,5	239,4
Mundenhof	570	26	1,4	0,7	63,0	554,4	617,5
Haslach-Egerten	611	740	2,7	6,4	394,6	178,4	573,0
Haslach-Gartenstadt	612	1.277	2,0	3,5	234,1	84,7	318,8
Haslach-Schildacker	613	179	2,3	7,6	311,9	761,0	1.072,9
Haslach-Haid	614	851	1,9	2,3	187,8	186,5	374,2
St. Georgen-Nord	621	2.219	1,9	2,6	202,0	285,2	487,2
St. Georgen-Süd	622	501	1,6	2,9	248,1	103,7	351,8
Opfingen	630	1.121	1,7	2,0	190,1	104,8	294,8
Tiengen	640	822	1,6	2,1	210,0	96,5	306,5
Munzingen	650	775	1,7	1,6	174,5	96,9	271,4
Weingarten	660	676	3,0	8,4	591,5	179,3	770,9
Rieselfeld	670	680	3,3	6,4	525,8	251,0	776,8
Vauban	680	372	3,3	6,2	495,3	179,7	675,1
Freiburg insgesamt		**32.466**	**2,3**	**4,1**	**293,8**	**230,6**	**524,4**

Quelle: Stadt Freiburg, Amt für Bürgerservice und Informationsmanagement (Statistische Gebäude- und Wohnungsdatei)

6.1.3 Gebäudebestand in den Freiburger Stadtbezirken am 31.12.2025 nach Baualter

Stadtbezirk und Stadtbezirksnummer		vor 1919	1919-1948	1949-1957	1958-1978	1979-1994	1995-2001	2002-2009	ab 2010
		Anzahl Gebäude							
Altstadt-Mitte	111	342	22	60	249	82	16	5	12
Altstadt-Ring	112	310	12	14	119	50	20	21	14
Neuburg	120	114	73	86	213	39	19	20	30
Herdern-Süd	211	381	126	43	143	65	22	19	49
Herdern-Nord	212	105	260	147	210	121	31	16	95
Zähringen	220	208	132	87	492	242	86	79	100
Brühl-Güterbahnhof	231	61	95	64	200	32	18	15	159
Brühl-Industriegebiet	232	10	98	2	363	143	79	61	84
Brühl-Beurbarung	233	92	98	28	24	8	7	6	3
Hochdorf	240	78	24	8	239	588	120	68	93
Waldsee	310	44	533	149	281	26	42	22	43
Littenweiler	320	100	88	207	662	156	63	34	93
Ebnet	330	62	26	15	207	49	43	77	77
Kappel	340	72	54	54	241	118	66	66	29
Oberau	410	248	61	53	87	105	20	11	10
Oberwiehre	421	464	125	64	73	45	8	34	17
Mittelwiehre	422	438	51	26	64	14	8	13	18
Unterwiehre-Nord	423	412	24	15	91	42	14	20	29
Unterwiehre-Süd	424	179	118	99	392	162	31	24	55
Günterstal	430	102	60	41	116	44	24	29	70
Stühlinger-Eschholz	512	91	17	80	221	42	15	6	33
Alt-Stühlinger	513	275	52	113	201	48	8	25	19
Mooswald-West	521	5	263	211	329	98	50	84	66
Mooswald-Ost	522	11	61	134	268	18	26	47	81
Betzenh.-Bischofslinde	531	1	10	2	401	167	9	24	57
Alt-Betzenhausen	532	15	44	16	156	202	26	71	19
Landwasser	540	-	-	-	427	17	5	1	15
Lehen	550	59	19	25	270	168	28	21	58
Waltershofen	560	100	14	9	143	216	81	44	71
Mundenhof	570	5	12	-	5	-	-	2	2
Haslach-Egerten	611	80	106	99	270	54	17	8	106
Haslach-Gartenstadt	612	112	464	89	359	94	70	31	58
Haslach-Schildacker	613	1	1	1	109	28	1	1	37
Haslach-Haid	614	11	21	41	359	307	38	44	30
St. Georgen-Nord	621	288	192	100	698	311	165	144	321
St. Georgen-Süd	622	4	17	10	261	166	11	19	13
Opfingen	630	127	3	4	351	360	81	56	139
Tiengen	640	69	8	6	226	255	120	28	110
Munzingen	650	91	9	5	149	185	125	90	121
Weingarten	660	5	27	10	425	74	16	82	37
Rieselfeld	670	-	1	-	3	4	294	342	36
Vauban	680	1	5	1	4	2	191	143	25
Freiburg insgesamt		**5.173**	**3.426**	**2.218**	**10.101**	**4.947**	**2.114**	**1.953**	**2.534**

Quelle: Stadt Freiburg, Amt für Bürgerservice und Informationsmanagement (Statistische Gebäude- und Wohnungsdatei)

6.1.4 Wohnungsbestand in den Freiburger Stadtbezirken am 31.12.2025 nach Anzahl der Räume

Stadtbezirk und Stadtbezirksnummer		1 Raum	2 Räume	3 Räume	4 Räume	5 Räume	6 Räume	7+ Räume	keine Angabe	**Insgesamt**
		Anzahl Wohnungen								
Altstadt-Mitte	111	991	450	601	548	206	85	56	75	**3.012**
Altstadt-Ring	112	730	337	491	463	259	123	67	16	**2.486**
Neuburg	120	1.337	479	694	769	357	144	78	19	**3.877**
Herdern-Süd	211	359	396	666	908	603	239	205	61	**3.437**
Herdern-Nord	212	684	441	676	903	407	172	289	31	**3.603**
Zähringen	220	952	614	1.199	1.227	590	303	362	70	**5.317**
Brühl-Güterbahnhof	231	1.208	1.102	1.710	1.326	366	52	20	105	**5.889**
Brühl-Industriegebiet	232	500	50	89	127	59	21	16	66	**928**
Brühl-Beurbarung	233	186	298	584	202	71	19	6	2	**1.368**
Hochdorf	240	315	232	564	564	452	251	190	44	**2.612**
Waldsee	310	648	414	566	666	434	222	355	116	**3.421**
Littenweiler	320	1.170	483	993	967	532	268	361	25	**4.799**
Ebnet	330	109	180	455	363	210	119	127	17	**1.580**
Kappel	340	94	125	231	348	220	162	189	5	**1.374**
Oberau	410	1.170	624	1.035	1.028	473	110	52	26	**4.518**
Oberwiehre	421	292	342	983	1.123	558	267	208	2	**3.775**
Mittelwiehre	422	515	217	512	670	440	208	126	28	**2.716**
Unterwiehre-Nord	423	829	446	582	651	396	164	111	2	**3.181**
Unterwiehre-Süd	424	924	697	761	984	577	224	268	11	**4.446**
Günterstal	430	122	92	182	246	163	95	191	9	**1.100**
Stühlinger-Eschholz	512	1.380	703	1.032	1.093	272	59	19	4	**4.562**
Alt-Stühlinger	513	715	1.374	1.533	1.293	347	117	38	35	**5.452**
Mooswald-West	521	144	368	411	391	310	216	242	14	**2.096**
Mooswald-Ost	522	588	726	760	595	208	104	66	20	**3.067**
Betzenhausen-	531	2.444	884	1.111	1.468	539	135	70	6	**6.657**
Alt-Betzenhausen	532	614	880	738	684	252	102	89	10	**3.369**
Landwasser	540	435	220	712	1.266	591	168	70	115	**3.577**
Lehen	550	71	105	242	334	240	113	111	12	**1.228**
Waltershofen	560	27	100	201	247	240	142	131	7	**1.095**
Haslach-Egerten	611	996	920	1.326	953	321	87	85	22	**4.710**
Haslach-Gartenstadt	612	467	1.261	1.144	799	389	245	109	23	**4.437**
Haslach-Schildacker	613	735	165	143	201	71	8	5	28	**1.356**
Haslach-Haid	614	171	212	392	604	265	187	106	20	**1.957**
St. Georgen-Nord	621	779	700	1.274	1.356	694	389	409	63	**5.664**
St. Georgen-Süd	622	197	274	259	250	193	136	110	14	**1.433**
Opfingen	630	141	207	400	530	422	269	217	7	**2.193**
Tiengen	640	110	210	318	442	283	196	163	36	**1.758**
Munzingen	650	46	107	204	288	267	182	175	9	**1.278**
Weingarten	660	501	1.113	1.900	1.334	570	134	96	19	**5.667**
Rieselfeld (inkl. Mundenhof)	670	468	483	925	1.214	862	252	141	-	**4.345**
Vauban	680	354	268	530	446	400	190	114	10	**2.312**
Freiburg insgesamt		**24.518**	**19.299**	**29.129**	**29.871**	**15.109**	**6.679**	**5.843**	**1.204**	**131.652**

Quelle: Stadt Freiburg, Amt für Bürgerservice und Informationsmanagement (Statistische Gebäude- und Wohnungsdatei)

6.1.5 Wohnungsmerkmale in den Freiburger Stadtbezirken am 31.12.2025

Stadtbezirk und Stadtbezirksnummer		Anzahl Wohnungen	Räume	Wohnfläche in m²
			durchschnittliche Anzahl je Wohnung	
Altstadt-Mitte	111	3.012	2,6	59,1
Altstadt-Ring	112	2.486	2,9	62,1
Neuburg	120	3.877	2,8	60,6
Herdern-Süd	211	3.437	3,8	88,6
Herdern-Nord	212	3.603	3,5	78,6
Zähringen	220	5.317	3,4	76,7
Brühl-Güterbahnhof	231	5.889	2,7	60,0
Brühl-Industriegebiet	232	928	2,1	46,9
Brühl-Beurbarung	233	1.368	2,8	62,5
Hochdorf	240	2.612	3,8	86,0
Waldsee	310	3.421	3,6	76,4
Littenweiler	320	4.799	3,4	73,8
Ebnet	330	1.580	3,8	92,4
Kappel	340	1.374	4,3	97,6
Oberau	410	4.518	2,9	63,9
Oberwiehre	421	3.775	3,8	83,2
Mittelwiehre	422	2.716	3,5	81,6
Unterwiehre-Nord	423	3.181	3,1	70,3
Unterwiehre-Süd	424	4.446	3,4	80,3
Günterstal	430	1.100	4,3	103,8
Stühlinger-Eschholz	512	4.562	2,7	53,0
Alt-Stühlinger	513	5.452	2,9	59,9
Mooswald-West	521	2.096	4,0	86,3
Mooswald-Ost	522	3.067	2,9	63,4
Betzenhausen-	531	6.657	2,6	52,7
Alt-Betzenhausen	532	3.369	2,9	63,2
Landwasser	540	3.577	3,5	76,6
Lehen	550	1.228	4,1	93,2
Waltershofen	560	1.095	4,5	104,5
Mundenhof	570	19	4,6	86,3
Haslach-Egerten	611	4.710	2,8	61,9
Haslach-Gartenstadt	612	4.437	3,1	67,4
Haslach-Schildacker	613	1.356	2,0	41,2
Haslach-Haid	614	1.957	3,8	81,6
St. Georgen-Nord	621	5.664	3,6	79,2
St. Georgen-Süd	622	1.433	3,6	86,7
Opfingen	630	2.193	4,2	97,2
Tiengen	640	1.758	4,0	98,1
Munzingen	650	1.278	4,5	105,8
Weingarten	660	5.667	3,2	70,6
Rieselfeld	670	4.326	3,7	82,7
Vauban	680	2.312	3,6	79,7
Freiburg insgesamt		**131.652**	**3,3**	**72,5**

Quelle: Stadt Freiburg, Amt für Bürgerservice und Informationsmanagement (Statistische Gebäude- und Wohnungsdatei)

6.2 Bautätigkeit – Baugenehmigungen

6.2.1 Baugenehmigungen für Gebäude in Freiburg seit 2019

Objekttyp	Jahr							Veränderung
	2019	2020	2021	2022	2023	2024	**2025**	zum Vorjahr
Neubau	215	174	156	148	121	111	**138**	+ 27
Umbau	155	182	163	160	154	141	**162**	+ 21
Abgang	9	17	13	21	18	15	**19**	+ 4
Bewohnte Gebäude / Wohnheime	294	293	266	248	217	182	**234**	+ 52
Nichtwohngebäude	85	80	66	81	76	85	**85**	-

Quelle: Statistisches Landesamt Baden-Württemberg, eigene Berechnung

6.2.2 Baugenehmigungen für Wohnungen in bewohnten Gebäuden in Freiburg seit 2019 nach ausgewählten Merkmalen

Objekttyp	Jahr							Veränderung
	2019	2020	2021	2022	2023	2024	**2025**	zum Vorjahr
Wohnungen insgesamt	**1.260**	**676**	**690**	**988**	**843**	**826**	**1.033**	**+ 207**
Neubau	1.169	605	599	1.003	737	741	**1.006**	+ 265
Umbau	99	81	110	43	110	101	**64**	- 37
Abgang	-8	-10	-19	-58	-4	-16	**-37**	- 21
genehmigte Wohnungen nach Bauherrn								
öffentliche Bauherrn	56	-1	35	243	2	143	**170**	+ 27
Wohnungsunternehmen	668	399	348	600	593	574	**701**	+ 127
sonstige Unternehmen	232	8	31	12	83	5	**40**	+ 35
private Haushalte	163	211	273	120	122	72	**128**	+ 56
Organisationen ohne Erwerbszweck	141	59	3	13	43	32	**-6**	- 38
genehmigte Wohnfläche in Tsd. m^2	87,2	59,2	59,7	68,3	60,6	51,9	**75,0**	+ 23,2
veranschlagte Baukosten in Mio. Euro	368,2	229,6	167,9	253,3	269,6	320,3	**458,2**	+ 137,9
durchschnittliche Wohnfläche pro Wohnung in m^2	69,2	87,6	86,5	69,2	71,9	62,8	**72,6**	+ 9,8
durchschnittliche Baukosten pro Wohnung in Tsd. Euro	292,2	339,6	243,3	256,4	319,9	387,8	**443,6**	+ 55,7

Quelle: Statistisches Landesamt Baden-Württemberg, eigene Berechnung

6.2.3 Genehmigte Wohnungen in den Freiburger Stadtteilen[1)] seit 2019

Stadtteil und Stadtteilnummer		Jahr							Veränderung zum Vorjahr
		2019	2020	2021	2022	2023	2024	**2025**	
Altstadt	11	55	6	41	-1	-5	1	**-**	-1
Neuburg	12	136	3	-	10	-	3	**4**	+1
Herdern	21	17	45	24	11	66	32	**127**	+95
Zähringen	22	14	17	14	23	25	-2	**36**	+38
Brühl	23	175	59	120	329	227	175	**57**	-118
Hochdorf	24	16	24	5	62	10	1	**5**	+4
Waldsee	31	2	5	44	-	-3	2	**1**	-1
Littenweiler	32	47	34	20	19	23	6	**96**	+90
Ebnet	33	6	102	15	19	3	18	**8**	-10
Kappel	34	7	15	9	3	-	4	**3**	-1
Oberau	41	3	57	-	-	-	1	**2**	+1
Wiehre	42	155	32	108	24	64	52	**9**	-43
Günterstal	43	-	14	11	21	1	3	**-1**	-4
Stühlinger	51	-2	2	25	-47	107	12	**49**	+37
Mooswald	52	66	12	18	13	6	190	**26**	-164
Betzenhausen	53	22	3	51	84	17	15	**87**	+72
Landwasser	54	1	-	-	-	100	45	**89**	+44
Lehen	55	-	7	8	1	-	24	**42**	+18
Waltershofen	56	6	3	8	58	2	-	**3**	+3
Mundenhof	57	-	-	-	-	2	-	**-**	-
Haslach	61	254	110	42	263	84	156	**142**	-14
St. Georgen	62	62	47	61	61	18	16	**36**	+20
Opfingen	63	14	13	44	22	3	-2	**7**	+9
Tiengen	64	73	12	16	7	7	3	**113**	+110
Munzingen	65	12	1	5	3	5	3	**8**	+5
Weingarten	66	119	53	1	3	81	66	**84**	+18
Rieselfeld	67	-	-	-	-	-	1	**-**	-1
Vauban	68	-	-	-	-	-	1	**-**	-1
Freiburg insgesamt		**1260**	**676**	**690**	**988**	**843**	**826**	**1033**	**+207**

Quelle: Statistisches Landesamt Baden-Württemberg, eigene Berechnung

[1)] Negative Werte resultieren aus Baumaßnahmen an bestehenden Gebäuden (Umbau) oder aus Abgängen.

6.3 Bautätigkeit – Baufertigstellungen

6.3.1 Baufertigstellungen für Gebäude in Freiburg seit 2019

Objekttyp	Jahr							Veränderung zum Vorjahr
	2019	2020	2021	2022	2023	2024	**2025**	
Neubau	196	170	190	125	131	112	**83**	- 29
Umbau	146	160	122	90	111	108	**13**	- 95
Abgang	69	35	37	21	19	3	**11**	+ 8
Bewohnte Gebäude / Wohnheime	331	299	302	199	230	192	**86**	- 106
Nichtwohngebäude	80	66	47	37	31	31	**21**	- 10

Quelle: Statistisches Landesamt Baden-Württemberg /
Stadt Freiburg, Amt für Bürgerservice und Informationsmanagement (Statistische Gebäude- und Wohnungsdatei)

6.3.2 Baufertigstellungen für Wohnungen in bewohnten Gebäuden (inkl. Abgänge) in Freiburg[1)] seit 2018 nach ausgewählten Merkmalen

Objekttyp	Jahr							
	2018	2019	2020	2021	2022	2023	2024	**2025**
Wohnungen insgesamt	**701**	**1.085**	**1.036**	**1.452**	**442**	**1.018**	**561**	**586**
durch Neubau	945	1.307	1.388	1.654	491	1.015	657	**641**
durch Umbau	78	127	-253	-3	60	68	6	**1**
durch Abgang	-322	-349	-99	-199	-109	-65	-102	**-56**
neue Wohnfläche in Tsd. m²	61	71	81	86	40	71	44	**34**
genehmigte Wohnungen nach Bauherrn								
öffentliche Bauherrn	79	295	96	556	90	96	129	**126**
Wohnungsunternehmen	386	473	744	615	274	470	398	**330**
sonstige Unternehmen	47	64	74	193	-59	67	14	**16**
private Haushalte	49	140	39	-32	81	150	126	**-10**
Organisationen ohne Erwerbszweck	215	185	100	82	18	174	-122	**39**
keine Angabe	-75	-72	-17	38	38	61	16	**85**
Wohnungen mit								
1 Raum	105	362	169	576	63	453	10	**152**
2 Räumen	196	336	307	288	64	131	75	**117**
3 Räumen	221	182	280	265	142	178	137	**132**
4 Räumen	152	95	104	190	65	149	102	**10**
5 Räumen	48	43	81	84	61	35	28	**30**
6 Räumen	22	59	38	33	11	17	9	**7**
7 und mehr Räumen	22	13	21	-	18	16	19	**8**
keine Angabe	-65	-5	36	16	18	39	181	**130**

Quelle: Statistisches Landesamt Baden-Württemberg /
Stadt Freiburg, Amt für Bürgerservice und Informationsmanagement (Statistische Gebäude- und Wohnungsdatei)

[1)] Negative Werte resultieren aus Umbauten oder Abgängen.

6.4 Bautätigkeit – Wohnungsbilanz

6.4.1 Veränderung der Anzahl Wohnungen in den Freiburger Stadtteilen[1), 2)] seit 2018

Stadtteil und Stadtteilnummer		Jahr							
		2018	2019	2020	2021	2022	2023	2024	**2025**
Altstadt	11	+8	+60	-49	+3	-	+29	-37	**-**
Neuburg	12	+24	+101	+132	+157	-	-	-	**-**
Herdern	21	+30	+132	+72	+69	-6	+10	+18	**+6**
Zähringen	22	+59	-32	+1	+15	+10	+106	+17	**+3**
Brühl	23	+80	+12	+145	+151	+125	+61	+175	**+91**
Hochdorf	24	-	+1	+8	+21	+5	+10	+4	**+5**
Waldsee	31	+2	-	+15	+10	+30	+4	+8	**-**
Littenweiler	32	+48	-1	+4	+10	+23	+73	+26	**+19**
Ebnet	33	+24	+3	-8	+5	+103	+34	+18	**+3**
Kappel	34	-26	+1	+1	+5	+10	-5	+2	**+3**
Oberau	41	+11	-3	-	-10	-	+25	-1	**-**
Wiehre	42	+46	+5	+14	+28	+1	+223	-73	**+69**
Günterstal	43	+4	+6	-3	+14	+1	+10	+17	**-**
Stühlinger	51	+103	+8	+25	+12	-8	-8	+15	**+105**
Mooswald	52	+23	+13	+28	+56	+45	+146	+15	**+113**
Betzenhausen	53	+126	+78	+289	+521	+35	+127	+116	**+13**
Landwasser	54	-	+17	-	-	-	-	+114	**+18**
Lehen	55	+1	+14	+3	+1	+10	+1	+3	**-**
Waltershofen	56	+4	+11	+3	+2	+6	+6	-	**+52**
Mundenhof	57	-	-	-	-	-	-	-	**-**
Haslach	61	+133	+185	+124	+247	-25	+120	+29	**-13**
St. Georgen	62	-51	+334	+118	+43	+21	+42	+33	**+66**
Opfingen	63	+9	+9	+9	+14	+14	-	+36	**+18**
Tiengen	64	+4	+6	+11	+36	+27	+2	-	**+15**
Munzingen	65	+5	+23	+4	+6	-	-	+9	**-**
Weingarten	66	+34	+102	+90	+35	+15	+2	+17	**-**
Rieselfeld	67	-	-	-	+1	-	-	-	**-**
Vauban	68	-	-	-	-	-	-	-	**-**
Freiburg insgesamt		**+701**	**+1.085**	**+1.036**	**+1.452**	**+442**	**+1.018**	**+561**	**+586**

Quelle: Statistisches Landesamt Baden-Württemberg /
Stadt Freiburg, Amt für Bürgerservice und Informationsmanagement (Statistische Gebäude- und Wohnungsdatei)

[1)] Einschließlich Maßnahmen an bestehenden Gebäuden.

[2)] Negative Werte resultieren aus Umbauten oder Abgängen.

6.5 Wohnungsmarkt

6.5.1 Anteil selbstgenutztes Wohneigentum an allen Wohnungen in den Freiburger Stadtbezirken seit 2020

Stadtbezirk und Stadtbezirksnummer		Jahr						Veränderung zum Vorjahr
		2020	2021	2022	2023	2024	**2025**	
		in %						in %-Pkte
Altstadt-Mitte	111	5,8	6,1	5,9	5,7	5,7	**7,4**	+ 1,7
Altstadt-Ring	112	11,9	11,8	11,5	10,9	11,1	**12,6**	+ 1,5
Neuburg	120	12,9	13,0	13,1	13,2	13,2	**14,0**	+ 0,9
Herdern-Süd	211	23,9	23,9	24,2	24,3	24,2	**24,4**	+ 0,3
Herdern-Nord	212	22,8	23,3	23,3	23,4	23,4	**23,9**	+ 0,5
Zähringen	220	28,3	28,0	28,0	27,4	27,3	**28,3**	+ 1,0
Brühl-Güterbahnhof	231	7,7	8,2	8,5	8,4	8,2	**9,6**	+ 1,4
Brühl-Industriegebiet	232	2,2	2,1	2,1	2,0	2,0	**5,3**	+ 3,2
Brühl-Beurbarung	233	4,6	4,8	4,7	4,4	4,4	**4,5**	+ 0,1
Hochdorf	240	37,2	36,6	37,0	35,9	35,9	**38,6**	+ 2,7
Waldsee	310	25,0	25,2	24,7	24,5	24,5	**26,1**	+ 1,6
Littenweiler	320	24,5	24,5	24,5	24,1	24,0	**24,2**	+ 0,2
Ebnet	330	38,6	39,7	36,5	35,5	35,4	**40,5**	+ 5,2
Kappel	340	45,7	45,7	45,3	45,9	45,8	**46,0**	+ 0,2
Oberau	410	23,1	23,7	23,8	23,5	23,5	**24,6**	+ 1,1
Oberwiehre	421	18,9	19,2	19,1	19,3	19,3	**20,7**	+ 1,5
Mittelwiehre	422	20,5	20,9	20,8	21,6	21,5	**21,9**	+ 0,5
Unterwiehre-Nord	423	17,8	17,7	18,2	17,5	17,5	**18,5**	+ 1,1
Unterwiehre-Süd	424	23,6	23,9	23,7	23,8	23,8	**25,8**	+ 2,0
Günterstal	430	35,4	34,3	34,8	34,6	34,1	**35,6**	+ 1,5
Stühlinger-Eschholz	512	8,9	8,9	8,7	8,9	8,9	**9,3**	+ 0,5
Alt-Stühlinger	513	12,0	11,9	11,9	11,7	11,7	**11,5**	- 0,2
Mooswald-West	521	40,6	40,5	41,4	39,8	39,5	**40,4**	+ 0,9
Mooswald-Ost	522	13,4	13,5	13,3	12,8	12,8	**12,8**	+ 0,0
Betzenhausen-	531	11,3	10,8	10,6	10,4	10,2	**10,4**	+ 0,2
Alt-Betzenhausen	532	22,6	21,3	21,3	20,9	20,8	**22,3**	+ 1,5
Landwasser	540	20,5	19,9	19,9	19,6	18,9	**19,0**	+ 0,1
Lehen	550	35,2	34,9	35,0	35,3	35,2	**37,8**	+ 2,6
Waltershofen	560	49,4	49,6	49,5	49,6	49,5	**50,4**	+ 0,9
Mundenhof	570	-	-	-	-	-	**-**	-
Haslach-Egerten	611	10,4	11,2	11,4	11,4	11,3	**11,4**	+ 0,0
Haslach-Gartenstadt	612	13,4	14,2	14,6	14,6	14,5	**14,6**	+ 0,1
Haslach-Schildacker	613	3,8	3,6	3,6	3,3	3,2	**3,3**	+ 0,1
Haslach-Haid	614	31,6	30,1	29,6	29,6	29,5	**30,6**	+ 1,2
St. Georgen-Nord	621	30,1	30,2	30,8	30,7	30,5	**31,5**	+ 1,0
St. Georgen-Süd	622	36,3	36,6	36,6	36,4	36,4	**35,8**	- 0,6
Opfingen	630	41,0	41,1	40,6	40,1	39,4	**42,8**	+ 3,4
Tiengen	640	44,6	43,7	43,1	44,6	44,6	**48,2**	+ 3,6
Munzingen	650	42,8	43,4	43,8	44,2	43,9	**47,7**	+ 3,8
Weingarten	660	14,8	16,8	16,8	16,4	16,4	**17,1**	+ 0,7
Rieselfeld	670	37,5	37,4	37,3	37,4	37,4	**38,8**	+ 1,3
Vauban	680	34,4	34,5	34,5	34,7	34,7	**35,3**	+ 0,6
Freiburg insgesamt		**21,5**	**21,6**	**21,6**	**21,4**	**21,3**	**22,3**	**+ 1,0**

Quelle: Stadt Freiburg Stadtkämmerei (Statistische Aufbereitung der Grundsteuerstatistik) / Amt für Bürgerservice und Informationsmanagement (Statistische Aufbereitung des Melderegisters und Statistische Gebäude- und Wohnungsdatei)

6.5.2 Geförderte Wohnungen in den Freiburger Stadtbezirken seit 2020

Stadtbezirk und Stadtbezirksnummer		Jahr						Veränderung zum Vorjahr
		2020	2021	2022	2023	2024	**2025**	
Altstadt-Mitte	111	27	27	27	26	26	**26**	-
Altstadt-Ring	112	26	26	26	24	24	**24**	-
Neuburg	120	23	35	35	35	35	**35**	-
Herdern-Süd	211	38	46	46	46	46	**28**	- 18
Herdern-Nord	212	2	16	18	18	18	**18**	-
Zähringen	220	64	60	58	46	41	**34**	- 7
Brühl-Güterbahnhof	231	42	42	32	35	107	**124**	+ 17
Brühl-Industriegebiet	232	-	-	-	-	-	**-**	-
Brühl-Beurbarung	233	131	131	119	103	103	**103**	-
Hochdorf	240	39	40	40	30	24	**21**	- 3
Waldsee	310	138	139	124	143	142	**143**	+ 1
Littenweiler	320	114	114	114	113	112	**113**	+ 1
Ebnet	330	5	12	12	15	12	**16**	+ 4
Kappel	340	25	28	28	22	15	**13**	- 2
Oberau	410	26	17	17	17	17	**18**	+ 1
Oberwiehre	421	.	7	7	7	7	**.**	.
Mittelwiehre	422	.	.	.	.	.	**.**	.
Unterwiehre-Nord	423	4	.	.	.	.	**.**	.
Unterwiehre-Süd	424	147	148	149	148	149	**165**	+ 16
Günterstal	430	23	23	23	25	24	**24**	-
Stühlinger-Eschholz	512	52	53	52	51	51	**51**	-
Alt-Stühlinger	513	273	273	272	271	395	**464**	+ 69
Mooswald-West	521	31	72	72	56	53	**51**	- 2
Mooswald-Ost	522	258	315	328	326	326	**319**	- 7
Betzenhausen-	531	264	259	253	221	221	**208**	- 13
Alt-Betzenhausen	532	126	125	125	175	173	**103**	- 70
Landwasser	540	128	129	128	123	153	**37**	- 116
Lehen	550	22	22	21	15	10	**9**	- 1
Waltershofen	560	22	23	53	17	42	**45**	+ 3
Mundenhof	570	-	-	-	-	-	**-**	-
Haslach-Egerten	611	623	626	663	670	610	**445**	- 165
Haslach-Gartenstadt	612	262	296	294	291	384	**381**	- 3
Haslach-Schildacker	613	89	162	163	250	250	**250**	-
Haslach-Haid	614	55	62	62	53	49	**41**	- 8
St. Georgen-Nord	621	142	143	143	130	121	**117**	- 4
St. Georgen-Süd	622	62	62	62	60	58	**61**	+ 3
Opfingen	630	46	46	46	47	31	**29**	- 2
Tiengen	640	82	82	83	74	70	**80**	+ 10
Munzingen	650	38	38	38	30	22	**22**	-
Weingarten	660	857	876	1.093	1.141	1.358	**1.214**	- 144
Rieselfeld	670	181	180	180	173	153	**141**	- 12
Vauban	680	322	322	323	314	309	**85**	- 224
nicht zuordenbar		30	72	161	36	37	**81**	+ 44
Freiburg insgesamt		**4.841**	**5.157**	**5.498**	**5.384**	**5.784**	**5.146**	**- 638**

Quelle: Stadt Freiburg, Amt für Liegenschaften und Wohnungswesen

6.5.3 Anteil der Wohnungen in Freiburg seit 2020 nach Wohnsegmenten

Objekttyp	Jahr						Veränderung zum Vorjahr
	2020	2021	2022	2023	2024	**2025**	
	in %						in %-Pkte
Vorwiegend Wohneigentum							
Ein- / Zweifamilienhäuser	9,9	9,8	9,7	9,7	9,7	**9,9**	+ 0,14
Mehrfamilienhäuser mit großen Wohnungen	2,8	2,9	2,9	3,0	3,0	**3,1**	+ 0,16
Mehrfamilienhäuser mit kleinen Wohnungen	0,5	0,5	0,5	0,5	0,4	**0,5**	+ 0,03
Vorwiegend Mietwohnungen							
Ein- / Zweifamilienhäuser	4,3	4,3	4,3	4,3	4,3	**4,2**	- 0,16
Mehrfamilienhäuser mit großen Wohnungen	25,2	25,1	25,1	25,1	25,4	**25,3**	- 0,09
Mehrfamilienhäuser mit kleinen Wohnungen	36,3	36,0	35,7	35,6	35,5	**35,5**	+ 0,01
Genossenschaft / Syndikat (o. Förderung)	6,4	6,3	6,3	6,2	6,2	**6,3**	+ 0,09
Wohnheime	11,0	11,3	11,3	11,5	11,5	**11,7**	+ 0,15
Vorwiegend geförderte Wohnungen und andere kommunale Maßnahmen	2,9	3,1	3,3	3,3	3,2	**2,8**	- 0,36
Sonstige / keine Angabe	0,8	0,8	0,8	0,8	0,8	**0,8**	+ 0,03
Insgesamt	**100,0**	**100,0**	**100,0**	**100,0**	**100,0**	**100,0**	**x**

Quelle: Stadt Freiburg, Amt für Bürgerservice und Informationsmanagement (Statistische Gebäude- und Wohnungsdatei)

6.5.4 Anteil der Wohnungen in den Freiburger Stadtbezirken am 31.12.2025 nach Wohnsegmenten

Stadtbezirk und Stadtbezirksnummer		Wohneigentum			Mietwohnungen			Genossenschaft	Wohnheime	geförderte / andere Maßnahmen
		Ein- / Zweifamilienhäuser	Mehrfamilienhäuser mit großen Wohnungen	Mehrfamilienhäuser mit kleinen Wohnungen	Ein- / Zweifamilienhäuser	Mehrfamilienhäuser mit großen Wohnungen	Mehrfamilienhäuser mit kleinen Wohnungen			
		in %								
Altstadt-Mitte	111	1,7	1,4	0,3	6,4	17,2	55,2	-	12,9	1,1
Altstadt-Ring	112	1,6	2,0	0,7	3,7	23,6	56,5	3,5	6,2	0,6
Neuburg	120	2,2	2,9	0,4	2,2	23,1	41,1	3,8	23,7	-
Herdern-Süd	211	6,2	7,2	0,2	3,8	45,7	26,9	3,7	5,7	0,2
Herdern-Nord	212	14,3	2,2	0,6	5,3	24,9	32,6	4,3	15,0	0,4
Zähringen	220	14,0	2,4	0,4	5,3	24,5	39,3	3,5	9,9	0,4
Brühl-Güterbahnhof	231	0,2	1,0	0,7	0,3	21,7	38,1	26,5	9,9	1,2
Brühl-Industriegebiet	232	0,8	-	0,8	4,7	7,7	8,2	-	68,0	-
Brühl-Beurbarung	233	1,1	0,6	0,3	0,9	21,3	57,9	9,7	3,7	4,2
Hochdorf	240	28,2	2,3	0,7	8,0	19,4	27,4	1,3	9,1	0,8
Waldsee	310	16,8	2,2	0,7	7,3	20,1	29,0	2,2	18,4	2,7
Littenweiler	320	14,5	2,1	0,5	5,8	22,3	30,8	2,4	20,4	1,0
Ebnet	330	15,2	5,9	3,0	7,3	39,7	25,6	1,1	0,1	0,8
Kappel	340	37,1	6,2	1,4	12,4	21,1	20,1	-	-	1,1
Oberau	410	0,9	3,4	-	1,0	33,0	45,2	2,4	13,5	0,5
Oberwiehre	421	3,6	6,4	0,5	3,7	41,0	28,7	15,2	0,7	-
Mittelwiehre	422	3,4	6,8	0,4	3,1	43,6	23,0	4,6	14,5	-
Unterwiehre-Nord	423	2,3	5,3	0,2	2,1	31,0	42,9	0,4	14,7	0,1
Unterwiehre-Süd	424	9,5	4,5	0,6	4,3	30,9	33,8	2,7	10,1	3,3
Günterstal	430	24,6	2,8	1,5	12,3	36,2	10,2	-	9,7	2,2
Stühlinger-Eschholz	512	0,3	1,6	0,5	0,5	18,6	38,3	17,0	22,5	0,7
Alt-Stühlinger	513	0,3	1,1	0,8	0,6	19,9	64,0	2,7	5,1	4,6
Mooswald-West	521	36,0	1,3	0,6	13,5	10,6	26,3	1,8	6,4	2,4
Mooswald-Ost	522	6,7	1,2	0,4	3,2	21,1	45,9	2,0	12,1	6,9
Betzenh.-Bischofslinde	531	3,6	0,3	0,1	1,1	10,8	22,0	18,7	41,9	1,3
Alt-Betzenhausen	532	6,8	1,8	0,5	2,3	13,1	55,1	11,1	5,7	2,9
Landwasser	540	5,8	3,6	0,2	2,1	52,5	12,6	13,8	9,1	0,1
Lehen	550	30,1	1,0	-	12,2	28,3	24,8	0,7	-	0,9
Waltershofen	560	47,0	3,1	0,3	15,9	20,1	8,7	-	0,1	3,6
Mundenhof	570	-	-	-	31,6	68,4	-	-	-	-
Haslach-Egerten	611	3,6	2,1	0,2	1,7	12,1	45,0	15,3	9,9	9,9
Haslach-Gartenstadt	612	7,5	0,3	0,2	5,5	19,5	52,6	5,5	3,4	5,3
Haslach-Schildacker	613	0,1	0,6	-	1,4	7,6	18,5	-	52,1	18,4
Haslach-Haid	614	23,8	1,9	0,9	6,9	22,0	36,8	0,9	3,3	1,7
St. Georgen-Nord	621	18,0	3,2	1,3	8,0	21,9	41,2	0,4	2,3	2,0
St. Georgen-Süd	622	26,2	2,2	0,2	7,6	17,9	15,2	4,6	20,8	5,1
Opfingen	630	31,5	2,6	0,2	11,2	26,8	20,3	4,1	-	1,5
Tiengen	640	30,4	3,8	0,9	9,0	28,1	23,4	-	-	3,3
Munzingen	650	43,6	2,6	0,6	13,2	22,0	14,1	-	-	1,6
Weingarten	660	4,4	2,8	0,1	1,2	36,3	34,3	1,6	2,4	16,9
Rieselfeld	670	9,3	14,2	-	0,5	39,9	29,9	0,7	4,8	0,5
Vauban	680	8,5	10,8	0,2	2,0	28,6	24,0	13,8	9,6	2,4
Freiburg insgesamt		**9,9**	**3,1**	**0,5**	**4,2**	**25,3**	**35,5**	**6,3**	**11,7**	**2,8**

Quelle: Stadt Freiburg, Amt für Bürgerservice und Informationsmanagement (Statistische Gebäude- und Wohnungsdatei)

6.5.5 Wohnungsangebote in Freiburg[1] seit 2019 nach ausgewählten Merkmalen

Angebote / Miete	Jahr							Veränderung zum Vorjahr
	2019	2020	2021	2022	2023	2024	**2025**	
Anzahl Angebote	**3.916**	**3.952**	**3.975**	**3.618**	**3.294**	**3.347**	**2.728**	**- 619**
darunter Erstbezug	303	250	239	202	260	254	**122**	- 132
darunter WG	578	478	512	412	350	324	**404**	+ 80
darunter barrierefrei	257	221	246	178	200	136	**86**	- 50
darunter Wohnen auf Zeit	903	794	646	743	749	852	**801**	- 51
darunter Wohnung / Zimmer	3.842	3.853	3.879	3.554	3.222	3.285	**2.657**	- 628
darunter Ein- / Zweifamilienhäuser	74	99	96	64	72	62	**71**	+ 9
Miete je Fläche (m^2) in Euro[2]	**15,0**	**15,4**	**16,2**	**16,9**	**18,4**	**19,4**	**20,8**	**+ 1,4**
darunter Erstbezug	15,4	17,8	16,5	17,6	19,8	18,9	**19,7**	+ 0,8
darunter WG	21,5	21,9	22,1	21,6	24,2	27,3	**27,1**	- 0,2
darunter barrierefrei	14,9	14,2	14,1	16,5	17,3	18,9	**19,5**	+ 0,6
darunter Wohnen auf Zeit	18,0	18,4	19,0	20,0	21,4	23,0	**23,7**	+ 0,7
darunter Wohnung / Zimmer	15,1	15,6	16,3	17,0	18,5	19,5	**21,0**	+ 1,5
darunter Ein- / Zweifamilienhäuser	10,9	9,9	10,0	11,4	12,2	12,9	**13,2**	+ 0,3

Quelle: Value AG Marktdatenbank

[1] Alle öffentlichen Mietangebote für Häuser, Wohnungen oder Zimmer.

[2] Kaltmiete in Euro je Quadratmeter Fläche – nur Angebote mit ausgewiesener Kaltmiete.

6.5.6 Durchschnittliche Angebotsmiete je Fläche in der Region Freiburg[1] im Jahr 2025

Objekttyp	Freiburg			Landkreis Breisgau-Hochschwarzwald	Landkreis Emmendingen
	Kernstadt	Stadtrand	Ortslage / äußerer Stadtrand		
	durchschnittliche Miete je m² in Euro[2]				
1-Zimmer-Whg.	26,1	23,5	18,7	17,7	17,8
2-Zimmer-Whg.	20,2	17,6	14,0	13,3	14,1
3-Zimmer-Whg.	18,1	16,3	13,0	12,8	12,8
4-Zimmer-Whg.	18,9	14,8	12,8	12,6	12,2
4+-Zimmer-Whg.	16,2	12,9	12,0	12,2	11,0
Whg. ohne Angabe	28,9	27,0	23,2	23,4	21,7
Ein- / Zweifamilienhaus	13,6	13,8	12,9	12,8	12,9
Reihenhaus	16,9	14,0	12,9	12,1	13,3
Doppelhaushälfte	-	14,8	12,6	12,0	13,1
Insgesamt	**22,8**	**20,4**	**15,0**	**14,4**	**14,5**

Quelle: Value AG Marktdatenbank

[1] Alle öffentlichen Mietangebote für Häuser, Wohnungen oder Zimmer.

[2] Kaltmiete in Euro je Quadratmeter Fläche – nur Angebote mit ausgewiesener Kaltmiete.

6.5.7 Durchschnittliche Wohnfläche je angebotene Wohnung in der Region Freiburg[1] im Jahr 2025

Objekttyp	Freiburg			Landkreis Breisgau-Hochschwarzwald	Landkreis Emmendingen
	Kernstadt	Stadtrand	Ortslage / äußerer Stadtrand		
	durchschnittliche Wohnfläche in m²				
1-Zimmer-Whg.	29,8	30,8	35,5	35,9	36,0
2-Zimmer-Whg.	55,6	57,0	60,5	60,6	61,4
3-Zimmer-Whg.	85,7	83,8	85,8	86,5	85,0
4-Zimmer-Whg.	103,4	107,6	111,9	112,0	110,5
4+-Zimmer-Whg.	144,3	138,8	144,3	145,9	142,2
Whg. ohne Angabe	31,8	33,6	37,2	36,9	38,7
Ein- / Zweifamilienhaus	198,7	168,5	142,5	137,7	135,4
Reihenhaus	130,0	133,7	135,9	138,5	132,4
Doppelhaushälfte	-	150,1	139,9	137,9	134,3
Insgesamt	**54,3**	**56,2**	**72,9**	**74,0**	**74,3**

Quelle: Value AG Marktdatenbank

[1] Alle öffentlichen Mietangebote für Häuser, Wohnungen oder Zimmer.

6.5.8 Anzahl Angebote und Kaufpreis je Fläche für zum Kauf angebotene Immobilien in Freiburg[1)] seit 2019 nach ausgewählten Merkmalen

Angebote / Kaufpreis	Jahr							Veränderung zum Vorjahr
	2019	2020	2021	2022	2023	2024	**2025**	
Anzahl Angebote	**1.363**	**1.104**	**1.001**	**1.061**	**1.278**	**1.567**	**1.622**	**+ 55**
darunter Erstbezug	285	174	208	81	127	272	**255**	- 17
darunter barrierefrei	203	154	143	123	177	304	**263**	- 41
darunter Wohnungen	1.136	828	788	816	1.009	1.263	**1.314**	+ 51
darunter Ein- / Zweifamilienhäuser	157	183	139	172	177	191	**200**	+ 9
darunter Mehrfamilienhäuser / Wohn- und Geschäftshäuser	70	93	74	73	92	113	**108**	- 5
Kaufpreis je Fläche (m^2) in Euro	**4.480**	**4.980**	**5.529**	**5.508**	**5.119**	**5.430**	**5.568**	**+ 138**
darunter Erstbezug	5.358	6.083	6.816	7.034	7.265	7.317	**7.396**	+ 79
darunter barrierefrei	4.757	5.323	6.104	6.009	5.563	6.463	**6.627**	+ 164
darunter Wohnungen	4.551	5.076	5.725	5.638	5.284	5.583	**5.693**	+ 110
darunter Ein- / Zweifamilienhäuser	4.466	4.711	5.121	5.222	4.796	5.218	**5.299**	+ 81
darunter Mehrfamilienhäuser / Wohn- und Geschäftshäuser	3.356	4.658	4.201	4.723	3.932	4.081	**4.536**	+ 455

Quelle: Value AG Marktdatenbank

[1)] Alle öffentlichen Kaufangebote für Wohnhäuser, Wohnungen und Wohn- und Geschäftshäuser.

6.5.9 Durchschnittlicher Kaufpreis je Fläche für angebotene Immobilien in der Region Freiburg[1)] im Jahr 2025

Objekttyp	Freiburg			Landkreis Breisgau-Hochschwarzwald	Landkreis Emmendingen
	Kernstadt	Stadtrand	Ortslage / äußerer Stadtrand		
	durchschnittlicher Kaufpreis je m^2 in Euro				
1-Zimmer-Whg.	5.905	5.357	4.349	3.799	4.496
2-Zimmer-Whg.	5.924	5.594	4.423	4.171	4.308
3-Zimmer-Whg.	5.690	5.836	4.395	4.359	4.204
4-Zimmer-Whg.	6.335	6.031	4.568	4.377	4.304
4+-Zimmer-Whg.	6.606	6.340	4.133	3.952	3.727
Ein- / Zweifamilienhäuser	5.774	5.657	3.991	3.895	3.842
Reihenhäuser	-	4.607	4.051	3.940	3.998
Doppelhaushälften	3.603	5.305	4.205	4.159	4.031
Mehrfamilienhäuser	5.072	4.328	3.160	3.146	2.763
Wohn- / Geschäftshäuser	4.921	3.211	2.998	2.942	2.821
Insgesamt	**5.778**	**5.637**	**4.156**	**4.000**	**3.978**

Quelle: Value AG Marktdatenbank

[1)] Alle öffentlichen Kaufangebote für Wohnhäuser, Wohnungen und Wohn- und Geschäftshäuser.

6.5.10 Durchschnittliche Wohnfläche je angebotene Immobilien in der Region Freiburg[1)] im Jahr 2025

Objekttyp	Freiburg			Landkreis Breisgau-Hochschwarzwald	Landkreis Emmendingen
	Kernstadt	Stadtrand	Ortslage / äußerer Stadtrand		
	durchschnittliche Wohnfläche in m^2				
1-Zimmer-Whg.	33,9	32,9	36,7	39,5	34,8
2-Zimmer-Whg.	55,9	56,6	62,4	62,7	63,1
3-Zimmer-Whg.	83,4	83,1	86,0	86,6	86,4
4-Zimmer-Whg.	104,2	110,3	113,5	114,4	113,2
4+-Zimmer-Whg.	160,0	155,8	149,7	148,3	150,1
Ein- / Zweifamilienhäuser	207,7	203,4	177,6	184,2	166,1
Reihenhäuser	-	141,4	143,1	145,0	134,6
Doppelhaushälften	194,0	133,5	147,7	150,6	144,4
Mehrfamilienhäuser	587,4	367,0	379,6	376,9	368,1
Wohn- / Geschäftshäuser	439,7	339,6	273,3	265,5	277,9
Insgesamt	**134,4**	**95,0**	**138,1**	**142,0**	**138,1**

Quelle: Value AG Marktdatenbank

[1)] Alle öffentlichen Kaufangebote für Wohnhäuser, Wohnungen und Wohn- und Geschäftshäuser.

6.5.11 Miet- und Kaufangebote[1] und Kosten je Fläche in den Freiburger Stadtbezirken im Jahr 2025

Stadtbezirk und Stadtbezirksnummer		Mietangebote		Kaufangebote	
		Anzahl Angebote[2]	Miete je m² in Euro[3]	Anzahl Angebote[2]	Kaufpreis je m² in Euro[4]
Altstadt-Mitte	111	199	25,1	39	5.537
Altstadt-Ring	112	40	24,6	19	6.406
Neuburg	120	67	24,4	23	5.766
Herdern-Süd	211	33	19,6	41	6.554
Herdern-Nord	212	155	21,2	59	6.414
Zähringen	220	98	20,1	139	5.851
Brühl-Güterbahnhof	231	87	23,9	98	6.616
Brühl-Industriegebiet	232	71	20,4	19	4.462
Brühl-Beurbarung	233	3	40,5	1	5.552
Hochdorf	240	27	15,2	29	4.119
Waldsee	310	18	16,9	13	4.259
Littenweiler	320	127	18,6	63	5.575
Ebnet	330	19	20,1	16	5.331
Kappel	340	25	16,7	11	4.363
Oberau	410	49	21,8	45	5.405
Oberwiehre	421	146	22,0	47	5.722
Mittelwiehre	422	21	20,9	20	6.414
Unterwiehre-Nord	423	32	23,3	47	6.700
Unterwiehre-Süd	424	136	20,5	106	5.699
Günterstal	430	12	21,1	12	6.655
Stühlinger-Eschholz	512	218	22,0	53	5.635
Alt-Stühlinger	513	46	20,6	37	5.154
Mooswald-West	521	181	21,0	39	4.857
Mooswald-Ost	522	22	18,7	14	4.487
Betzenhausen-Bischofslinde	531	55	21,1	47	5.134
Alt-Betzenhausen	532	33	19,8	41	5.014
Landwasser	540	31	17,1	43	3.658
Lehen	550	13	17,5	9	5.018
Waltershofen	560	32	15,5	13	5.074
Haslach-Egerten	611	39	18,2	18	5.480
Haslach-Gartenstadt	612	144	20,3	56	5.646
Haslach-Schildacker	613	3	20,1	3	5.086
Haslach-Haid	614	22	18,7	28	4.508
St. Georgen-Nord	621	166	20,1	125	6.122
St. Georgen-Süd	622	10	15,4	10	5.336
Opfingen	630	71	16,5	51	5.559
Tiengen	640	43	12,9	32	4.866
Munzingen	650	11	15,2	15	3.801
Weingarten	660	140	22,3	66	4.329
Rieselfeld	670	39	16,4	52	5.937
Vauban	680	44	21,2	23	6.090
Freiburg insgesamt		**2.728**	**20,8**	**1.622**	**5.568**

Quelle: Value AG Marktdatenbank

[1] Alle öffentlichen Miet- und Kaufangebote für Häuser und Wohnungen (oder Zimmer).

[2] Zahl der im Jahr beendeten Angebote.

[3] Kaltmiete in Euro je gesamte Quadratmeter Fläche – durchschnittlicher Wert bezogen auf alle beendeten Angebote im Jahr, die Kaltmiete ausgewiesen haben.

[4] Kaufpreis in Euro je gesamte Quadratmeter Fläche (Nutz- und Wohnfläche) – durchschnittlicher Wert bezogen auf alle beendeten Angebote im Jahr.

Soziales

7.1 Leistungsberechtigte Personen 107

7.2 Leistungen nach SGB II 107

7.3 Leistungen nach SGB XII 111

7.4 Leistungen nach AsylbLG und Asylverfahren 113

7.5 Leistungen nach SGB IX 114

7.6 Kinder und Jugend 116

Grundsicherung

Unter dem Begriff „Grundsicherung“ lassen sich durch Steuern finanzierte Sozialleistungen zusammenfassen, die es Leistungsberechtigten ermöglichen sollen, ein menschenwürdiges Leben führen zu können, auch wenn der Lebensunterhalt nicht durch eigenes Einkommen oder Vermögen bestritten werden kann. Zu diesen Sozialleistungen gehören: Bürgergeld (vorher: Arbeitslosengeld II, Grundsicherung für Arbeitsuchende nach SGB II), Hilfen zum Lebensunterhalt nach SGB XII, Grundsicherung im Alter und bei Erwerbsminderung nach SGB XII.

SGB II

Regelt die Grundsicherung für Arbeitssuchende (sog. Bürgergeld, vorher Arbeitslosengeld II Grundsicherung für Arbeitsuchende). Grundsicherungsleistung für 15- bis 64-Jährige, die erwerbsfähig und hilfebedürftig sind und keinen Anspruch auf das aus der Arbeitslosenversicherung finanzierte Arbeitslosengeld I haben oder deren Anspruch auf diese Leistung bereits erschöpft ist.

Bedarfsgemeinschaft (BG)

Lebt und wirtschaftet der oder die Empfänger*in von SGB II mit anderen Menschen zusammen, bilden sie gemeinsam eine Bedarfsgemeinschaft. Beispiele sind Eheleute, die nicht dauerhaft getrennt sind, eingetragene gleichgeschlechtliche Lebenspartner*innen, die nicht dauerhaft getrennt leben, oder Personen in einer Verantwortungs- und Einstehensgemeinschaft („eheähnliche Gemeinschaft“). Zur Bedarfsgemeinschaft gehören auch die Kinder, die im Haushalt leben und jünger als 25 Jahre sind. Voraussetzung: Sie sind unverheiratet, erwerbsfähig und können ihren Lebensunterhalt nicht aus eigenem Einkommen bestreiten. Zum Einkommen von Kindern zählen zum Beispiel Kindergeld oder Unterhaltszahlungen.

SGB XII

Regelt die Sozialhilfe. Dient der Unterstützung von Menschen, die ihren Lebensunterhalt und ihre grundlegenden Bedürfnisse nicht selbst bestreiten können und keine Ansprüche auf vorrangige Sozialleistungen haben (z.B. Bürgergeld). Die Sozialhilfe umfasst die folgenden Leistungen: Hilfe zum Lebensunterhalt, Grundsicherung im Alter und bei Erwerbsminderung, Hilfen zur Gesundheit, Hilfe zur Pflege, Hilfe zur Überwindung besonderer sozialer Schwierigkeiten, Hilfe in anderen Lebenslagen. Personen, die die Regelaltersgrenze erreicht haben und Personen, die das 18. Lebensjahr vollendet haben und dauerhaft voll erwerbsgemindert sind, können einen Anspruch auf Leistungen der Grundsicherung im Alter und bei Erwerbsminderung haben.

SGB IX

Regelt die Rehabilitation und Teilhabe von Menschen mit Behinderungen. Leistungen zur medizinischen Rehabilitation, Leistungen zur Teilhabe am Arbeitsleben, ergänzende unterhaltssichernde und sonstige ergänzende Leistungen, Leistungen zur sozialen Teilhabe sowie Leistungen zur Teilhabe an Bildung.

SGB VIII

Regelt die Kinder- und Jugendhilfe. Die Kinder- und Jugendhilfe unterstützt Kinder, Jugendliche, junge Erwachsene und Erziehungsberechtigte. Die Aufgaben der Kinder- und Jugendhilfe werden durch die Jugendämter umgesetzt.

AsylbLG

Regelt die Sozialleistungen für Asylbewerberinnen sowie Ausländer*innen, die über einen Flughafen einreisen wollen und denen die Einreise (noch) nicht gestattet ist, Kriegs- und Bürgerkriegsflüchtlinge, geduldete und vollziehbar ausreisepflichtige Ausländer*innen nebst deren Eheleuten und minderjährigen Kindern erhalten Leistungen nach dem Asylbewerberleistungsgesetz.

7.1 Leistungsberechtigte Personen

7.1.1 Leistungsberechtigte Personen in Freiburg seit 2019

Art der Leistung	Jahr							Veränderung zum Vorjahr
	2019	2020	2021	2022	2023	2024	**2025**	
Leistungen nach SGB II	**14.187**	**14.636**	**13.714**	**14.591**	**14.700**	**14.291**	**13.476**	**- 815**
Regelleistungsberechtigte	14.041	14.487	13.548	14.455	14.544	14.099	**13.319**	- 780
erwerbsfähig	9.880	10.422	9.641	10.257	10.427	10.248	**9.878**	- 370
nicht erwerbsfähig	4.161	4.065	3.907	4.198	4.117	3.851	**3.441**	- 410
Sonstige Leistungsberechtigte	146	149	166	136	156	192	**157**	- 35
Leistungen nach SGB XII	**4.336**	**4.353**	**4.510**	**4.801**	**5.034**	**5.037**	**5.378**	**+ 341**
Grundsicherung im Alter und bei Erwerbsminderung	2.911	3.021	3.150	3.392	3.573	3.580	**3.591**	+ 11
Hilfe zum Lebensunterhalt	382	308	324	451	451	447	**447**	-
Hilfe zur Pflege	740	785	806	749	777	802	**855**	+ 53
Hilfe zur Überwindung besonderer sozialer Schwierigkeiten[1)]	-	-	-	-	-	-	**276**	+ 276
Sonstiges	303	239	230	209	233	208	**209**	+ 1
Leistungen nach AsylbLG	**1.035**	**909**	**688**	**625**	**532**	**.**	**.**	**.**

Quelle: Statistik der Bundesagentur für Arbeit, Amt für Soziales Freiburg, Amt für Migration und Integration Freiburg

[1)] Ab 2025 werden die Daten zur Hilfe zur Überwindung besonderer sozialer Schwierigkeiten erstmals ausgewiesen.

7.2 Leistungen nach SGB II

7.2.1 Bedarfsgemeinschaften (SGB II) in Freiburg seit 2019

BG	Jahr							Veränderung zum Vorjahr
	2019	2020	2021	2022	2023	2024	**2025**	
Bedarfsgemeinschaften (BG) insgesamt	**7.549**	**8.079**	**7.430**	**7.883**	**7.986**	**7.893**	**7.645**	**- 248**
Single-BG	4.312	4.831	4.352	4.468	4.589	4.644	**4.608**	- 36
Partner-BG ohne Kinder	526	555	500	553	549	517	**509**	- 8
Partner-BG mit Kind(ern)	1.208	1.207	1.145	1.135	1.136	1.062	**951**	- 111
Alleinerziehende BG	1.396	1.370	1.315	1.584	1.542	1.508	**1.421**	- 87
Sonstige BG	107	116	118	143	170	162	**156**	- 6
Personen in BG	**14.794**	**15.276**	**14.357**	**15.194**	**15.308**	**14.889**	**14.042**	**- 847**
Kinder in BG	5.010	4.927	4.798	5.116	5.045	4.804	**4.371**	- 433
Durchschn. Anzahl Personen je BG	2,0	1,9	1,9	1,9	1,9	1,9	**1,8**	- 0,1

Quelle: Statistik der Bundesagentur für Arbeit

7.2.2 Leistungen nach SGB II in Freiburg seit 2019

Leistungen	Jahr							Veränderung zum Vorjahr
	2019	2020	2021	2022	2023	2024	**2025**	
	in Tsd. Euro							
Zahlungsansprüche insgesamt	**7.537**	**8.285**	**8.000**	**8.934**	**9.700**	**10.163**	**10.120**	**- 43**
Gesamtregelleistung	6.292	6.874	6.652	7.475	8.177	8.607	**8.441**	- 166
Arbeitslosengeld	2.634	2.896	2.774	3.068	3.557	3.895	**3.806**	- 90
Sozialgeld	156	179	163	236	277	319	**252**	- 68
Kosten der Unterkunft	3.340	3.634	3.554	3.988	4.144	4.182	**4.185**	+ 4
Sozialversicherungsleistungen	1.200	1.316	1.275	1.355	1.471	1.513	**1.620**	+ 107
weitere Zahlungsansprüche	45	95	73	103	51	42	**59**	+ 17

Quelle: Statistik der Bundesagentur für Arbeit

7.2.3 Personen in Bedarfsgemeinschaften (SGB II) in Freiburg seit 2019 nach soziodemografischen Merkmalen

Soziodemografische Merkmale	Jahr							Veränderung zum Vorjahr
	2019	2020	2021	2022	2023	2024	**2025**	
Personen in BG insgesamt	**14.794**	**15.276**	**14.357**	**15.194**	**15.308**	**14.889**	**14.042**	**- 847**
deutsch	9.173	9.595	8.918	8.393	8.352	8.237	**7.830**	- 407
männlich	4.739	5.033	4.689	4.407	4.395	4.350	**4.176**	- 174
unter 25 Jahre	2.036	2.035	1.943	1.845	1.813	1.760	**1.652**	- 108
25 bis unter 55 Jahre	1.951	2.193	1.948	1.820	1.865	1.903	**1.866**	- 37
55 Jahre und älter	752	805	798	742	717	687	**658**	- 29
weiblich	4.434	4.562	4.229	3.986	3.957	3.887	**3.654**	- 233
unter 25 Jahre	1.975	1.982	1.867	1.766	1.769	1.709	**1.603**	- 106
25 bis unter 55 Jahre	1.879	1.978	1.811	1.708	1.706	1.710	**1.632**	- 78
55 Jahre und älter	580	602	551	512	482	468	**419**	- 49
ausländisch	5.621	5.681	5.439	6.801	6.956	6.652	**6.212**	- 440
männlich	2.813	2.857	2.712	3.133	3.293	3.142	**2.982**	- 160
unter 25 Jahre	1.151	1.141	1.095	1.367	1.436	1.354	**1.292**	- 62
25 bis unter 55 Jahre	1.326	1.362	1.261	1.362	1.434	1.347	**1.247**	- 100
55 Jahre und älter	336	354	356	404	423	441	**443**	+ 2
weiblich	2.808	2.824	2.727	3.668	3.663	3.510	**3.230**	- 280
unter 25 Jahre	1.056	994	964	1.309	1.300	1.247	**1.150**	- 97
25 bis unter 55 Jahre	1.519	1.575	1.500	1.990	1.962	1.846	**1.669**	- 177
55 Jahre und älter	233	255	263	369	401	417	**411**	- 6

Quelle: Statistik der Bundesagentur für Arbeit

7.2.4 Bedarfsgemeinschaften (SGB II) in den Freiburger Stadtbezirken am 31.12.2025

Stadtbezirke und Stadtbezirksnummer		Bedarfsgemeinschaften (BG)						Kinder in BG	Personen in BG
		Insgesamt	Single-BG	Partner-BG ohne Kinder	Partner-BG mit Kind(ern)	Alleiner-ziehende BG	Sonstige BG		
Altstadt-Mitte	111	**161**	135	6	6	10	4	20	199
Altstadt-Ring	112	**87**	72	.	.	10	-	22	116
Neuburg	120	**76**	51	6	.	13	.	23	116
Herdern-Süd	211	**101**	71	4	10	16	-	43	164
Herdern-Nord	212	**112**	79	.	11	11	.	34	170
Zähringen	220	**292**	195	28	25	41	3	98	448
Brühl-Güterbahnhof	231	**322**	228	16	22	52	4	120	498
Brühl-Industriegebiet	232	**143**	86	.	22	21	.	106	307
Brühl-Beurbarung	233	**148**	88	9	14	34	3	97	278
Hochdorf	240	**186**	103	15	25	38	5	104	344
Waldsee	310	**89**	62	.	6	17	.	39	142
Littenweiler	320	**332**	176	28	44	78	6	229	674
Ebnet	330	**55**	34	-	.	13	.	34	98
Kappel	340	**36**	25	.	.	6	.	14	56
Oberau	410	**132**	118	4	.	6	.	14	154
Oberwiehre	421	**143**	111	.	7	19	.	42	200
Mittelwiehre	422	**80**	64	.	3	7	.	14	106
Unterwiehre-Nord	423	**119**	90	.	5	18	.	35	166
Unterwiehre-Süd	424	**316**	219	12	36	41	8	145	535
Günterstal	430	**33**	21	.	.	7	-	20	59
Stühlinger-Eschholz	512	**133**	98	.	13	16	.	47	206
Alt-Stühlinger	513	**458**	331	19	49	49	10	181	732
Mooswald-West	521	**96**	72	.	9	13	.	39	148
Mooswald-Ost	522	**219**	132	11	21	50	5	132	395
Betzenhausen-	531	**302**	166	24	43	63	6	207	607
Alt-Betzenhausen	532	**143**	101	8	10	20	4	48	212
Landwasser	540	**241**	93	28	63	47	10	240	603
Lehen	550	**54**	39	3	5	4	3	16	81
Waltershofen	560	**38**	16	4	5	13	-	28	76
Haslach-Egerten	611	**463**	324	28	43	63	5	188	733
Haslach-Gartenstadt	612	**380**	219	25	46	80	10	237	714
Haslach-Schildacker	613	**133**	35	14	34	47	3	166	364
Haslach-Haid	614	**184**	89	15	35	41	4	146	399
St. Georgen-Nord	621	**295**	175	11	39	61	9	194	555
St. Georgen-Süd	622	**30**	17	.	.	10	-	17	51
Opfingen	630	**87**	42	8	17	17	3	62	185
Tiengen	640	**101**	55	16	16	14	-	54	198
Munzingen	650	**73**	35	4	16	15	3	59	163
Weingarten	660	**915**	365	95	175	259	21	814	2.095
Rieselfeld (inkl. Mundenhof)	670	**241**	119	18	43	55	6	182	523
Vauban	680	**72**	45	-	7	17	3	41	123
nicht zuordenbar		**24**	12	-	3	9	-	20	49
Freiburg insgesamt		**7.645**	**4.608**	**509**	**951**	**1.421**	**156**	**4.371**	**14.042**

Quelle: Statistik der Bundesagentur für Arbeit

7.2.5 Personen in Bedarfsgemeinschaften (SGB II) in den Freiburger Stadtbezirken am 31.12.2025 nach Geschlecht und Alter

Stadtbezirke und Stadtbezirksnummer		Personen in BG						
		männlich			weiblich			Insgesamt
		unter 25 Jahre	25 bis unter 55 Jahre	55 Jahre und älter	unter 25 Jahre	25 bis unter 55 Jahre	55 Jahre und älter	
Altstadt-Mitte	111	18	71	21	23	53	13	**199**
Altstadt-Ring	112	18	36	7	16	35	4	**116**
Neuburg	120	24	28	12	12	31	9	**116**
Herdern-Süd	211	32	35	14	33	39	11	**164**
Herdern-Nord	212	19	48	17	27	46	13	**170**
Zähringen	220	83	115	42	72	103	33	**448**
Brühl-Güterbahnhof	231	87	109	41	89	131	41	**498**
Brühl-Industriegebiet	232	77	69	31	67	52	11	**307**
Brühl-Beurbarung	233	52	54	20	58	69	25	**278**
Hochdorf	240	80	66	22	62	90	24	**344**
Waldsee	310	29	33	12	23	33	12	**142**
Littenweiler	320	177	117	40	149	154	37	**674**
Ebnet	330	29	22	5	15	23	4	**98**
Kappel	340	11	15	3	8	15	4	**56**
Oberau	410	12	62	14	14	40	12	**154**
Oberwiehre	421	33	42	23	24	64	14	**200**
Mittelwiehre	422	16	30	11	9	29	11	**106**
Unterwiehre-Nord	423	28	45	15	35	34	9	**166**
Unterwiehre-Süd	424	114	165	36	93	107	20	**535**
Günterstal	430	12	15	.	10	17	.	**59**
Stühlinger-Eschholz	512	34	52	18	31	55	16	**206**
Alt-Stühlinger	513	128	174	92	131	158	49	**732**
Mooswald-West	521	31	50	13	20	24	10	**148**
Mooswald-Ost	522	80	95	33	77	93	17	**395**
Betzenhausen-Bischofslinde	531	158	118	35	112	146	38	**607**
Alt-Betzenhausen	532	32	47	28	30	56	19	**212**
Landwasser	540	160	103	45	132	127	36	**603**
Lehen	550	13	20	6	13	24	5	**81**
Waltershofen	560	23	15	3	10	22	3	**76**
Haslach-Egerten	611	117	240	78	109	149	40	**733**
Haslach-Gartenstadt	612	148	160	70	150	148	38	**714**
Haslach-Schildacker	613	91	49	20	101	92	11	**364**
Haslach-Haid	614	85	91	23	95	84	21	**399**
St. Georgen-Nord	621	100	130	33	133	135	24	**555**
St. Georgen-Süd	622	13	10	.	7	16	.	**51**
Opfingen	630	42	34	12	39	41	17	**185**
Tiengen	640	45	33	18	38	47	17	**198**
Munzingen	650	43	33	8	31	42	6	**163**
Weingarten	660	498	356	135	490	497	119	**2.095**
Rieselfeld (inkl. Mundenhof)	670	121	96	30	124	127	25	**523**
Vauban	680	19	28	5	29	38	4	**123**
nicht zuordenbar		12	2	5	12	15	3	**49**
Freiburg insgesamt		**2.944**	**3.113**	**1.101**	**2.753**	**3.301**	**830**	**14.042**

Quelle: Statistik der Bundesagentur für Arbeit

7.3 Leistungen nach SGB XII

7.3.1 Leistungsempfänger*innen (SGB XII) ambulant und stationär in Freiburg seit 2018 nach soziodemografischen Merkmalen

Empfänger*innen	Jahr								Veränderung
	2018	2019	2020	2021	2022	2023	2024	**2025**	zum Vorjahr
Grundsicherung insgesamt	**3.353**	**3.388**	**3.382**	**3.532**	**3.730**	**3.913**	**3.941**	**3.994**	**+ 53**
Hilfe ambulant/stationär									
ambulant	3.125	3.147	3.222	3.347	3.573	3.759	3.695	**3.757**	+ 62
stationär	228	241	160	185	157	154	246	**237**	- 9
Geschlecht									
männlich	1.667	1.708	1.717	1.799	1.859	1.935	1.961	**1.984**	+ 23
weiblich	1.686	1.680	1.665	1.733	1.871	1.978	1.980	**2.010**	+ 30
Staatsangehörigkeit									
deutsch	2.520	2.536	2.518	2.631	2.653	2.711	2.663	**2.628**	- 35
nicht deutsch	833	852	864	901	1.077	1.202	1.278	**1.366**	+ 88
Alter									
unter 30 Jahre	100	94	96	96	98	95	80	**76**	- 4
30 bis unter 50 Jahre	365	375	377	379	374	368	367	**298**	- 69
50 bis unter 65 Jahre	801	782	727	745	700	689	647	**601**	- 46
65 Jahre und älter	2.087	2.137	2.182	2.312	2.558	2.761	2.847	**3.019**	+ 172
Hilfe zum Lebensunterhalt insgesamt	**550**	**570**	**499**	**568**	**627**	**643**	**668**	**655**	**- 13**
Hilfe ambulant/stationär									
ambulant	241	240	275	289	415	426	429	**419**	- 10
stationär	309	330	224	279	212	217	239	**236**	- 3
Geschlecht									
männlich	286	292	265	287	310	305	323	**320**	- 3
weiblich	264	278	234	281	317	338	345	**335**	- 10
Staatsangehörigkeit									
deutsch	451	464	403	470	413	416	436	**433**	- 3
nicht deutsch	99	106	96	98	214	227	232	**222**	- 10
Alter									
unter 30 Jahre	121	128	105	104	145	144	147	**129**	- 18
30 bis unter 50 Jahre	124	132	96	102	107	101	99	**104**	+ 5
50 bis unter 65 Jahre	146	155	149	157	199	202	198	**197**	- 1
65 Jahre und älter	159	155	149	205	176	196	224	**225**	+ 1
Hilfe zur Pflege insgesamt	**762**	**750**	**794**	**814**	**754**	**804**	**826**	**887**	**+ 61**
Hilfe ambulant/stationär									
ambulant	216	211	228	219	215	229	231	**270**	+ 39
stationär	546	539	566	595	539	575	595	**617**	+ 22
Geschlecht									
männlich	266	264	272	273	262	260	289	**309**	+ 20
weiblich	496	486	522	541	492	544	537	**578**	+ 41
Staatsangehörigkeit									
deutsch	649	642	680	701	636	660	673	**703**	+ 30
nicht deutsch	113	108	114	113	118	144	153	**184**	+ 31
Alter									
unter 30 Jahre	22	14	17	19	25	29	23	**21**	- 2
30 bis unter 50 Jahre	30	29	29	22	26	31	33	**32**	- 1
50 bis unter 65 Jahre	105	109	114	104	96	93	90	**98**	+ 8
65 Jahre und älter	605	598	634	669	607	651	680	**736**	+ 56

Quelle: Stadt Freiburg, Amt für Soziales

7.3.2 Leistungsempfänger*innen (SGB XII) in den Freiburger Stadtbezirken seit 2018

Stadtbezirke und Stadtbezirksnummer		Jahr								Veränderung zum Vorjahr
		2018	2019	2020	2021	2022	2023	2024	**2025**	
Altstadt-Mitte	111	137	129	130	133	122	156	160	**169**	+ 9
Altstadt-Ring	112	122	118	115	114	106	113	110	**110**	-
Neuburg	120	88	100	126	127	116	135	135	**136**	+ 1
Herdern-Süd	211	91	85	89	93	96	98	109	**113**	+ 4
Herdern-Nord	212	36	40	34	35	45	40	41	**57**	+ 16
Zähringen	220	110	103	106	110	144	169	177	**192**	+ 15
Brühl-Güterbahnhof	231	168	170	177	188	196	195	208	**205**	- 3
Brühl-Industriegebiet	232	39	40	41	43	45	50	55	**122**	+ 67
Brühl-Beurbarung	233	92	90	86	96	102	105	103	**101**	- 2
Hochdorf	240	65	61	58	58	55	60	69	**70**	+ 1
Waldsee	310	134	119	117	130	130	123	126	**116**	- 10
Littenweiler	320	104	92	105	112	129	142	151	**160**	+ 9
Ebnet	330	16	18	18	20	31	25	21	**26**	+ 5
Kappel	340	21	23	23	20	21	19	18	**16**	- 2
Oberau	410	101	103	117	115	115	128	122	**112**	- 10
Oberwiehre	421	76	77	62	60	68	71	76	**87**	+ 11
Mittelwiehre	422	65	58	58	62	66	74	72	**78**	+ 6
Unterwiehre-Nord	423	69	69	65	64	64	70	65	**68**	+ 3
Unterwiehre-Süd	424	105	102	107	117	137	135	121	**164**	+ 43
Günterstal	430	18	20	21	23	27	23	20	**25**	+ 5
Stühlinger-Eschholz	512	67	71	79	83	81	84	89	**94**	+ 5
Alt-Stühlinger	513	238	241	234	258	258	263	249	**281**	+ 32
Mooswald-West	521	103	106	112	111	118	128	122	**124**	+ 2
Mooswald-Ost	522	101	99	102	100	110	111	103	**140**	+ 37
Betzenhausen-Bischofslinde	531	173	185	182	185	206	229	222	**244**	+ 22
Alt-Betzenhausen	532	149	146	141	152	168	169	171	**169**	- 2
Landwasser	540	258	258	257	264	265	259	264	**265**	+ 1
Lehen	550	9	9	9	10	12	20	23	**24**	+ 1
Waltershofen	560	9	10	10	10	11	15	12	**13**	+ 1
Haslach-Egerten	611	241	267	251	259	269	284	305	**314**	+ 9
Haslach-Gartenstadt	612	228	248	234	242	249	265	254	**265**	+ 11
Haslach-Schildacker	613	27	15	18	21	39	50	45	**50**	+ 5
Haslach-Haid	614	54	53	59	62	69	71	74	**73**	- 1
St. Georgen-Nord	621	79	82	89	92	113	115	106	**109**	+ 3
St. Georgen-Süd	622	25	21	22	22	24	24	22	**25**	+ 3
Opfingen	630	38	39	38	38	42	43	46	**40**	- 6
Tiengen	640	41	43	41	39	51	49	45	**45**	-
Munzingen	650	28	23	27	28	35	36	39	**36**	- 3
Weingarten	660	603	605	604	616	653	680	687	**737**	+ 50
Rieselfeld (inkl. Mundenhof)	670	155	153	145	152	158	152	144	**146**	+ 2
Vauban	680	39	37	38	40	48	47	48	**51**	+ 3
nicht zuordenbar		9	8	6	6	7	9	8	**6**	- 2
Freiburg insgesamt		**4.331**	**4.336**	**4.353**	**4.510**	**4.801**	**5.034**	**5.037**	**5.378**	**+ 341**

Quelle: Stadt Freiburg, Amt für Soziales

7.4 Leistungen nach AsylbLG und Asylverfahren

7.4.1 Empfänger*innen von Regelleistungen nach dem AsylbLG in Freiburg seit 2016 nach soziodemografischen Merkmalen

Soziodemografische Merkmale	Jahr								Veränderung zum Vorjahr
	2016	2017	2018	2019	2020	2021	2022	**2023**	
Geschlecht									
männlich	1.180	778	605	535	481	357	328	**269**	- 59
weiblich	1.068	712	569	500	428	331	297	**263**	- 34
Alter									
unter 15 Jahre	833	579	470	383	321	237	212	**165**	- 47
15 bis unter 65 Jahre	1.391	893	692	643	576	440	393	**353**	- 40
65 Jahre und älter	24	18	12	9	12	11	20	**14**	- 6
Insgesamt	**2.248**	**1.490**	**1.174**	**1.035**	**909**	**688**	**625**	**532**	**- 93**
Anzahl Haushalte	**1.031**	**670**	**533**	**502**	**448**	**374**	**339**	**311**	**- 28**

Quelle: Stadt Freiburg, Amt für Migration und Integration

7.4.2 Aufenthaltstitel, Duldungen und Aufenthaltsgestattungen in Freiburg seit 2017 nach dem Aufenthaltsgesetz (AufenthG)

AufenthG	Jahr							Veränderung zum Vorjahr
	2017	2018	2019	2020	2021	2022	**2023**	
Niederlassungserlaubnisse (einschl. Daueraufenthalt EG)	7.621	7.643	7.682	7.865	8.276	8.447	**8.357**	- 90
Aufenthaltserlaubnisse	9.391	10.266	10.435	10.292	10.315	11.834	**10.767**	- 1.067
darunter Ausbildung / Erwerbstätigkeit	3.785	4.201	4.351	4.057	4.056	4.032	**3.582**	- 450
darunter völkerrechtliche, humanitäre oder politische Gründe	2.313	2.695	2.708	2.869	2.867	4.609	**4.404**	- 205
darunter familiäre Gründe	2.876	2.938	2.943	2.947	3.010	2.844	**2.396**	- 448
darunter besondere Aufenthaltsrechte	417	432	433	419	382	349	**385**	+ 36
Sonstiges / Befreiungen	2.677	2.614	2.711	2.504	2.477	3.810	**5.607**	+ 1.797
EU-Aufenthaltsrechte nach dem FreizügG / EU	758	806	846	835	969	934	**877**	- 57
EU / EWR-Bürger*innen ohne erfassten Aufenthaltsstatus	11.408	11.528	11.520	11.817	11.944	11.285	**10.088**	- 1.197
Aufenthaltsgestattungen	970	711	649	494	235	170	**169**	- 1
Aussetzung der Abschiebung (Duldung)	888	873	875	915	931	856	**741**	- 115
Ohne Aufenthaltsrecht	1.385	1.257	1.221	1.234	1.611	1.701	**1.800**	+ 99
Bescheinigung über die Meldung als Asylsuchender nach § 63 Abs. 1 AsylG	.	.	.	.	3	23	**32**	+ 9

Quelle: Ausländerzentralregister des Bundesamtes für Migration und Flüchtlinge

7.4.3 Personen mit Aufenthaltsgestattungen oder Duldungen sowie Personen ohne Aufenthaltsrecht in Freiburg am 31.12.2023 nach Geschlecht und Alter

Geschlecht / Alter	Aufenthaltsgestattungen	Aussetzung der Abschiebung (Duldungen)	Ohne Aufenthaltsrecht
Geschlecht			
männlich	108	481	973
weiblich	61	260	823
Alter			
unter 16 Jahre	44	190	294
16 bis unter 18 Jahre	13	18	35
18 bis unter 25 Jahre	47	75	369
25 bis unter 35 Jahre	41	203	496
35 bis unter 45 Jahre	12	140	254
45 bis unter 55 Jahre	5	84	171
55 bis unter 65 Jahre	5	22	94
65 Jahre und älter	2	9	87
Insgesamt	**169**	**741**	**1.800**

Quelle: Ausländerzentralregister des Bundesamtes für Migration und Flüchtlinge

7.5 Leistungen nach SGB IX

7.5.1 Leistungsempfänger*innen Eingliederungshilfe (SGB IX) in Freiburg seit 2018 nach soziodemografischen Merkmalen

Soziodemografische Merkmale	Jahr								Veränderung zum Vorjahr
	2018	2019	2020	2021	2022	2023	2024	**2025**	
Geschlecht									
männlich	795	805	791	873	889	925	902	**946**	+ 44
weiblich	583	607	620	644	648	658	685	**709**	+ 24
Staatsangehörigkeit									
deutsch	1.250	1.278	1.299	1.370	1.406	1.364	1.362	**1.394**	+ 32
nicht deutsch	128	134	112	147	131	219	225	**261**	+ 36
Alter									
unter 30 Jahre	652	667	649	737	764	802	782	**837**	+ 55
30 bis unter 50 Jahre	325	333	339	344	352	361	376	**384**	+ 8
50 bis unter 65 Jahre	293	301	311	327	308	306	297	**306**	+ 9
65 Jahre und älter	108	111	112	109	113	114	132	**128**	- 4
Eingliederungshilfe insgesamt	**1.378**	**1.412**	**1.411**	**1.517**	**1.537**	**1.583**	**1.587**	**1.655**	**+ 68**

Quelle: Stadt Freiburg, Amt für Soziales

7.5.2 Leistungsempfänger*innen Eingliederungshilfe (SGB IX) in den Freiburger Stadtbezirken seit 2018

Stadtbezirke und Stadtbezirksnummer		Jahr								Veränderung zum Vorjahr
		2018	2019	2020	2021	2022	2023	2024	**2025**	
Altstadt-Mitte	111	22	20	17	18	18	21	19	**30**	+ 11
Altstadt-Ring	112	20	19	20	20	15	17	18	**22**	+ 4
Neuburg	120	10	13	10	15	15	14	13	**25**	+ 12
Herdern-Süd	211	26	30	35	41	45	35	29	**42**	+ 13
Herdern-Nord	212	23	29	27	19	17	17	21	**19**	- 2
Zähringen	220	34	36	37	39	48	43	49	**46**	- 3
Brühl-Güterbahnhof	231	48	52	55	63	64	54	58	**65**	+ 7
Brühl-Industriegebiet	232	9	5	7	6	7	11	9	**11**	+ 2
Brühl-Beurbarung	233	28	29	25	30	30	25	24	**27**	+ 3
Hochdorf	240	22	20	27	29	27	25	30	**30**	-
Waldsee	310	42	34	38	44	41	37	35	**36**	+ 1
Littenweiler	320	22	21	24	34	31	35	36	**44**	+ 8
Ebnet	330	8	10	9	9	9	15	19	**19**	-
Kappel	340	7	4	7	9	10	13	9	**11**	+ 2
Oberau	410	22	24	18	25	30	30	26	**24**	- 2
Oberwiehre	421	22	22	22	27	24	25	25	**36**	+ 11
Mittelwiehre	422	11	11	13	13	17	19	21	**20**	- 1
Unterwiehre-Nord	423	18	19	18	19	17	23	20	**20**	-
Unterwiehre-Süd	424	57	61	56	71	66	69	64	**57**	- 7
Günterstal	430	19	22	19	17	21	19	19	**19**	-
Stühlinger-Eschholz	512	22	21	20	27	31	31	36	**37**	+ 1
Alt-Stühlinger	513	52	68	62	73	67	62	60	**65**	+ 5
Mooswald-West	521	15	16	19	22	27	19	20	**19**	- 1
Mooswald-Ost	522	35	34	38	39	43	41	37	**31**	- 6
Betzenhausen-Bischofslinde	531	50	48	44	50	50	52	58	**62**	+ 4
Alt-Betzenhausen	532	50	47	46	40	45	56	55	**49**	- 6
Landwasser	540	58	53	58	48	51	53	57	**51**	- 6
Lehen	550	13	12	13	11	11	15	19	**17**	- 2
Waltershofen	560	5	5	6	9	6	8	7	**9**	+ 2
Haslach-Egerten	611	67	75	82	95	88	84	79	**84**	+ 5
Haslach-Gartenstadt	612	153	158	149	151	157	172	167	**145**	- 22
Haslach-Schildacker	613	7	5	7	7	11	15	18	**15**	- 3
Haslach-Haid	614	25	25	30	28	25	22	25	**31**	+ 6
St. Georgen-Nord	621	47	48	47	48	49	60	60	**67**	+ 7
St. Georgen-Süd	622	3	4	5	8	7	6	8	**8**	-
Opfingen	630	15	17	13	13	12	14	21	**19**	- 2
Tiengen	640	9	7	9	11	11	12	10	**16**	+ 6
Munzingen	650	19	15	20	18	19	16	16	**18**	+ 2
Weingarten	660	133	142	149	151	144	165	161	**163**	+ 2
Rieselfeld (inkl. Mundenhof)	670	108	107	91	98	109	106	101	**113**	+ 12
Vauban	680	22	24	18	20	20	25	27	**31**	+ 4
nicht zuordenbar		-	-	1	2	2	2	1	**2**	+ 1
Freiburg insgesamt		**1.378**	**1.412**	**1.411**	**1.517**	**1.537**	**1.583**	**1.587**	**1.655**	**+ 68**

Quelle: Stadt Freiburg, Amt für Soziales

7.6 Kinder und Jugend

7.6.1 Jugendhilfe (SGB VIII) in Freiburg seit 2020

Leistungsart	Jahr			Veränderung zum Vorjahr
	2020	2021	**2022**	
Eingliederungshilfe nach § 35a SGB VIII	550	639	**696**	+ 57
Hilfen für junge Volljährige	117	47	**44**	- 3
Hilfen zur Erziehung	882	943	**1.037**	+ 94
Personen insgesamt (Stichtag)	**1.549**	**1.629**	**1.777**	**+ 148**

Quelle: Stadt Freiburg, Amt für Kinder, Jugend und Familie

Klima und Wetter

8.1 Klima- und Wetterparameter 118

8.1 Klima- und Wetterparameter

8.1.1 Lufttemperatur und Niederschlagssumme in Freiburg seit 2020 nach Stationen

Station / Wetterparameter		Jahr						Veränderung
		2020	2021	2022	2023	2024	**2025**	zum Vorjahr
Messstelle Freiburg-Mitte								
Höchstwert	°C	36,6	33,6	37,4	36,6	35,5	**36,6**	+ 1,1
Tiefstwert	°C	-3,5	-9,4	-8,6	-3,4	-6,7	**-5,8**	+ 0,9
Mittelwert	°C	13,6	11,7	14,3	13,9	13,2	**12,9**	- 0,3
Niederschlagssumme	mm	671	903	714	909	1.016	**1.123**	+ 108
Messstelle am Flugplatz								
Höchstwert	°C	35,6	33,0	37,7	36,4	35,7	**35,0**	- 0,7
Tiefstwert	°C	-6,2	-14,5	-10,1	-7,5	-9,9	**-10,0**	- 0,1
Mittelwert	°C	12,6	10,9	12,9	13,0	12,3	**11,5**	- 0,8
Niederschlagssumme	mm	664	887	734	822	982	**1.119**	+ 137

Quelle: Deutscher Wetterdienst

8.1.2 Lufttemperatur und Niederschlagssumme in Freiburg je Quartal im Jahr 2025 nach Stationen

Station / Wetterparameter		Quartal			
		I	II	III	IV
Messstelle Freiburg-Mitte					
Höchstwert	°C	20,6	34,5	36,6	22,5
Tiefstwert	°C	-4,0	1,7	8,0	-5,8
Mittelwert	°C	6,2	17,6	19,7	7,9
Niederschlagssumme	mm	155	291	469	208
Messstelle am Flugplatz					
Höchstwert	°C	21,1	33,9	35,0	22,0
Tiefstwert	°C	-7,9	-1,4	5,8	-10,0
Mittelwert	°C	5,3	16,2	18,3	6,6
Niederschlagssumme	mm	155	270	485	210

Quelle: Deutscher Wetterdienst

8.1.3 Monatliche Lufttemperatur und Niederschlagssumme in Freiburg im Jahr 2025 nach Stationen

Monat	Mittelwert in °C		Niederschlagssumme in mm	
	Messstelle Freiburg-Mitte	Messstelle am Flugplatz	Messstelle Freiburg-Mitte	Messstelle am Flugplatz
Januar	4,3	3,7	74,6	74,3
Februar	4,8	4,1	55,3	55,5
März	9,2	7,9	25,6	25,0
April	13,5	12,1	81,2	82,8
Mai	16,6	15,2	61,0	56,3
Juni	22,8	21,4	149,1	130,5
Juli	20,9	19,6	130,9	113,8
August	21,5	19,9	180,3	182,3
September	16,5	15,5	157,7	188,5
Oktober	11,9	10,8	81,8	85,9
November	7,0	5,6	115,8	113,6
Dezember	4,8	3,4	10,2	10,6

Quelle: Deutscher Wetterdienst

8.1.4 Lufttemperatur im Zeitverlauf in Freiburg[1] seit 1951

Jahr	Mittelwert	Höchstwert	Tiefstwert
	°C		
1951	10,8	32,5	-5,5
1955	9,9	33,2	-6,7
1960	10,7	31,5	-16,1
1965	9,8	34,0	-11,9
1970	10,4	32,4	-10,1
1975	10,9	32,9	-10,2
1980	10,2	32,9	-9,8
1985	10,3	36,6	-16,8
1990	12,2	35,4	-5,6
1995	11,5	36,0	-9,9
2000	12,8	34,1	-9,1
2005	11,7	34,7	-10,8
2010	9,8	36,7	-17,2
2015	11,8	38,2	-8,3
2020	12,6	35,6	-6,2
2021	10,9	33,0	-14,5
2022	12,9	37,7	-10,1
2023	13,0	36,4	-7,5
2024	12,3	35,7	-9,9
2025	**11,5**	**35,0**	**-10,0**

Quelle: Deutscher Wetterdienst

[1] Messstelle am Flugplatz.

8.1.5 Monatliche Lufttemperatur in Freiburg[1] seit 2000

Monat	Mittelwert in °C								Veränderung zum Vorjahr
	2000	2010	2020	2021	2022	2023	2024	**2025**	
Januar	3,2	-0,9	4,7	2,6	2,3	5,3	3,4	**3,7**	+ 0,3
Februar	6,9	2,8	7,9	5,4	6,6	4,5	8,7	**4,1**	- 4,6
März	8,1	6,1	7,6	6,8	7,7	8,8	9,5	**7,9**	- 1,6
April	12,4	10,5	13,6	8,4	10,6	10,0	11,4	**12,1**	+ 0,7
Mai	17,2	12,5	14,6	12,4	17,1	15,4	15,4	**15,2**	- 0,2
Juni	20,4	17,9	18,1	20,3	20,7	21,2	19,0	**21,4**	+ 2,4
Juli	18,3	21,3	21,1	19,4	22,4	21,4	20,8	**19,6**	- 1,2
August	21,2	18,1	21,9	18,3	22,7	20,8	21,8	**19,9**	- 1,9
September	17,2	13,7	17,3	16,9	15,8	19,3	16,0	**15,5**	- 0,5
Oktober	12,8	8,8	11,5	10,4	15,0	13,9	12,8	**10,8**	- 2,0
November	9,1	6,8	7,1	4,6	8,9	8,3	6,4	**5,6**	- 0,8
Dezember	7,2	-0,3	5,2	4,7	4,2	6,3	3,6	**3,4**	- 0,2

Quelle: Deutscher Wetterdienst

[1] Messstelle am Flugplatz.

8.1.6 Lufttemperatur in Freiburg[1)] seit 2019 nach Merkmalen

Wetterparameter			Jahr							Veränderung zum Vorjahr
			2019	2020	2021	2022	2023	2024	**2025**	
Mittelwert		°C	11,8	12,6	10,9	12,9	13,0	12,3	**11,5**	- 0,8
Langjähriger Durchschnitt		°C				**11,6**				
Höchstwert		°C	37,4	35,6	33,0	37,7	36,4	35,7	**35,0**	- 0,7
		Datum	25.07.	09.08.	17.06.	04.08.	11.07.	24.08.	**02.07.**	x
Tiefstwert		°C	-6,6	-6,2	-14,5	-10,1	-7,5	-9,9	**-10,0**	- 0,1
		Datum	19.01.	30.11.	14.02.	18.12.	09.02.	20.01.	**23.11.**	x
Sommertage	max. 25 °C bis unter 30 °C		72	83	57	97	100	75	**64**	- 11
Heiße Tage	max. 30 °C und mehr		23	23	9	39	26	14	**18**	+ 4
Frosttage	(min. unter 0 °C)		66	59	72	66	56	44	**74**	+ 30
Eistage	(max. unter 0 °C)		3	3	5	9	-	11	6	- 5

Quelle: Deutscher Wetterdienst

[1)] Messstelle am Flugplatz.

8.1.7 Sonnenscheindauer in Freiburg[1)] seit 2019

Sonnenscheindauer		Jahr							Veränderung zum Vorjahr
		2019	2020	2021	2022	2023	2024	**2025**	
Dauer	h	1.935	2.073	1.785	2.071	1.832	1.540	**1.944**	+ 404
Langjähriger Durchschnitt	h				**1.914**				

Quelle: Deutscher Wetterdienst

[1)] Messstelle am Flugplatz.

8.1.8 Niederschläge in Freiburg[1)] seit 2019

Niederschlag		Jahr							Veränderung zum Vorjahr
		2019	2020	2021	2022	2023	2024	**2025**	
Gesamtniederschlagshöhe	mm	892	664	887	734	822	982	**1.119**	+ 137
Langjähriger Durchschnitt	mm				**883**				
Höchstwert in 24 Stunden	mm	38	28	37	36	37	41	**78**	+ 37
	Datum	27.07.	30.08.	12.07.	27.08.	24.08.	16.05.	**20.08.**	x
Tage mit Regen >= 0,1 mm		166	143	176	156	171	194	**150**	- 44
Starkniederschlagsereignisse >= 10,0 mm		24	19	21	20	24	24	**37**	+ 13

Quelle: Deutscher Wetterdienst

[1)] Messstelle am Flugplatz.

Wirtschaft

9.1 Unternehmensstatistik 123

9.2 Gewerbeanzeigenstatistik 133

9.3 Insolvenzen 133

9.4 Tourismus 133

9.5 Volkswirtschaftliche Gesamtrechnung .. 134

Unternehmensregister

Im Unternehmensregister sind alle wirtschaftenden Einheiten enthalten, die beim Umsatz und/oder bei den Beschäftigten bestimmte Relevanzschwellen überschreiten und deren Schwerpunkt der wirtschaftlichen Tätigkeit in einem der Wirtschaftsabschnitte B bis N oder P bis S der WZ 2008 liegt. So fehlen u.a. Landwirtschaft und die öffentliche Verwaltung.

WZ 2008

Die Gliederung der Klassifikation der Wirtschaftszweige, Ausgabe 2008, wurde unter intensiver Beteiligung von Datennutzer*innen und Datenproduzent*innen in Verwaltung, Wirtschaft, Forschung und Gesellschaft geschaffen. Sie berücksichtigt die Vorgaben der statistischen Systematik der Wirtschaftszweige in der Europäischen Gemeinschaft.

Gewerbeanmeldungen

Eine Gewerbeanmeldung erfolgt bei: der Neugründung eines Betriebes bzw. einer Niederlassung, dem Zuzug aus einem anderen Meldebezirk, einer Verschmelzung oder Abspaltung, einem Rechtsformwechsel, Gesellschaftereintritt sowie bei der Übernahme eines bereits bestehenden Betriebes.

Gewerbeabmeldungen

Eine Gewerbeabmeldung ist erforderlich bei: der vollständigen Aufgabe eines Betriebes bzw. einer Niederlassung, dem Fortzug in einen anderen Meldebezirk, Verschmelzungen oder Spaltungen, einem Rechtsformwechsel, Gesellschafteraustritt sowie bei der Aufgabe eines weiterbestehenden Betriebes (Übergabe bzw. Eigentümerwechsel).

Insolvenzen

Die Statistik über beantragte Insolvenzverfahren liefert Informationen über die Anzahl der eröffneten Regel-, Verbraucher-, Nachlass- und Gesamtgutinsolvenzverfahren sowie über sämtliche mangels Masse abgewiesenen Insolvenzeröffnungsanträge und alle Insolvenzverfahren, bei denen der gerichtliche Schuldenbereinigungsplan angenommen wurde. Darüber hinaus werden Angaben zum Eröffnungsgrund, zum Antragssteller, zur Eigenverwaltung, zu den voraussichtlichen Forderungen und zum internationalen Bezug eines eröffneten Insolvenzverfahrens erfasst. Handelt es sich um ein Insolvenzverfahren eines Unternehmens wird zusätzlich der Wirtschaftszweig, die Rechtsform, das Gründungsjahr und die Anzahl der Arbeitnehmer*innen erfragt.

Beherbergungsbetriebe

Beherbergungsbetriebe sind Betriebe und Betriebsteile, die nach Einrichtung und Zweckbestimmung dazu dienen, mindestens zehn Gäste gleichzeitig vorübergehend zu beherbergen.

Bruttowertschöpfung

Die Bruttowertschöpfung umfasst – nach Abzug sämtlicher Vorleistungen – die insgesamt produzierten Güter und Dienstleistungen zu den am Markt erzielten Preisen und ist somit der Wert, der den Vorleistungen durch Bearbeitung hinzugefügt worden ist.

Bruttoinlandsprodukt

Das Bruttoinlandsprodukt (BIP) ist ein Maß für die wirtschaftliche Leistung einer Volkswirtschaft in einem bestimmten Zeitraum. Es misst den Wert der im Inland hergestellten Waren und Dienstleistungen (Wertschöpfung), soweit diese nicht als Vorleistungen für die Produktion anderer Waren und Dienstleistungen verwendet werden. Es wird berechnet, indem der Bruttowertschöpfung Gütersteuern hinzugezählt und Gütersubventionen abgezogen werden.

Verfügbares Einkommen

Das verfügbare Einkommen privater Haushalte beschreibt das Einkommen, das den Haushalten für Konsum, Sparen oder Investitionen zur Verfügung steht, ohne unterschiedliche Lebenshaltungskosten zu berücksichtigen.

9.1 Unternehmensstatistik

9.1.1 Unternehmen und Arbeitsplätze in Freiburg seit 2019 nach Wirtschaftsabschnitten

Wirtschaftsabschnitte	Jahr						Veränderung zum Vorjahr
	2019	2020	2021	2022	2023	**2024**	
Anzahl Unternehmen	**12.034**	**11.459**	**11.575**	**11.579**	**11.696**	**11.931**	**+ 235**
Produzierendes Gewerbe ohne Baugewerbe	669	626	636	632	644	**629**	- 15
Baugewerbe	645	648	641	648	645	**655**	+ 10
Handel, Gastgewerbe, Verkehr	3.224	3.043	2.989	2.936	2.926	**2.920**	- 6
Information und Kommunikation	615	587	603	603	617	**645**	+ 28
Finanz- und Versicherungsdienstleistungen	277	264	273	277	278	**305**	+ 27
Grundstücks- und Wohnungswesen	588	600	599	597	610	**660**	+ 50
Freiberufliche, wissenschaftliche, technische und sonstige wirtschaftliche Dienstleistungen	2.923	2.778	2.796	2.808	2.854	**2.909**	+ 55
Erziehung und Unterricht, Gesundheits- und Sozialwesen	2.174	2.035	2.166	2.191	2.226	**2.267**	+ 41
Kunst, Unterhaltung und Erholung	919	878	872	887	896	**941**	+ 45
Anzahl Arbeitsplätze[1)]	**120.699**	**121.197**	**123.926**	**127.080**	**128.941**	**133.345**	**+ 4.404**
Produzierendes Gewerbe ohne Baugewerbe	13.250	13.394	13.954	14.507	15.108	**15.368**	+ 260
Baugewerbe	3.531	3.654	3.749	3.842	3.952	**3.945**	- 7
Handel, Gastgewerbe, Verkehr	28.626	28.122	28.456	28.748	28.398	**28.750**	+ 353
Information und Kommunikation	5.270	5.517	5.885	6.212	6.725	**6.852**	+ 127
Finanz- und Versicherungsdienstleistungen	2.908	2.886	2.848	2.828	2.851	**3.091**	+ 240
Grundstücks- und Wohnungswesen	1.335	1.034	1.157	1.129	1.171	**1.159**	- 12
Freiberufliche, wissenschaftliche, technische und sonstige wirtschaftliche Dienstleistungen	14.531	14.288	14.270	15.178	15.304	**15.801**	+ 497
Erziehung und Unterricht, Gesundheits- und Sozialwesen	43.337	44.204	45.412	46.359	47.143	**49.592**	+ 2.449
Kunst, Unterhaltung und Erholung	7.911	8.097	8.196	8.277	8.291	**8.787**	+ 497

Quelle: Statistisches Landesamt Baden-Württemberg (Unternehmensregister)

[1)] Ab 2020: Jahresdurchschnitt.

9.1.2 Unternehmen in Freiburg seit 2020 nach Wirtschaftsabteilungen

Wirtschaftsabteilunge	Jahr					Veränderung zum Vorjahr
	2020	2021	2022	2023	**2024**	
Produzierendes Gewerbe ohne Baugewerbe						
Gewinnung von Steinen und Erden, sonstiger Bergbau	.	.	3	3	**3**	-
Erbringung von Dienstleistungen für den Bergbau und für die Gewinnung von Steinen und Erden	.	.	.	.	**.**	.
Herstellung von Nahrungs- und Futtermitteln	44	46	47	54	**51**	- 3
Getränkeherstellung	3	4	.	.	**.**	.
Herstellung von Textilien	11	12	14	19	**15**	- 4
Herstellung von Bekleidung	11	11	11	11	**10**	- 1
Herstellung von Leder, Lederwaren und Schuhen	7	9	8	7	**6**	- 1
Herstellung von Holz-, Flecht-, Korb- und Korkwaren (ohne Möbel)	22	22	26	24	**24**	-
Herstellung von Papier, Pappe und Waren daraus	.	.	.	.	**.**	.
Herstellung von Druckerzeugnissen; Vervielfältigung von bespielten Ton-, Bild- und Datenträgern	36	34	33	34	**31**	- 3
Herstellung von chemischen Erzeugnissen	12	12	12	13	**14**	+ 1
Herstellung von pharmazeutischen Erzeugnissen	6	5	6	5	**5**	-
Herstellung von Gummi- und Kunststoffwaren	8	9	8	9	**7**	- 2
Herstellung von Glas und Glaswaren, Keramik, Verarbeitung von Steinen und Erden	30	29	27	25	**25**	-
Metallerzeugung und -bearbeitung	3	3	.	.	**.**	.
Herstellung von Metallerzeugnissen	60	57	53	50	**49**	- 1
Herstellung von Datenverarbeitungsgeräten, elektronischen und optischen Erzeugnissen	35	33	32	33	**34**	+ 1
Herstellung von elektrischen Ausrüstungen	14	14	16	18	**13**	- 5
Maschinenbau	29	27	26	27	**26**	- 1
Herstellung von Kraftwagen und Kraftwagenteilen	-	.	.	.	**.**	.
Sonstiger Fahrzeugbau	-	.	.	-	**-**	-
Herstellung von Möbeln	31	31	33	34	**34**	-
Herstellung von sonstigen Waren	108	112	109	105	**104**	- 1
Reparatur und Installation von Maschinen und Ausrüstungen	27	29	30	29	**31**	+ 2

9.1.2 Unternehmen in Freiburg seit 2020 nach Wirtschaftsabteilungen (Fortsetzung)

Wirtschaftsabteilunge	Jahr					Veränderung zum Vorjahr
	2020	2021	2022	2023	**2024**	
Energieversorgung	106	114	112	118	**118**	-
Wasserversorgung	.	.	.	.	**3**	.
Sammlung, Behandlung und Beseitigung von Abfällen; Rückgewinnung	16	14	15	15	**16**	+ 1
Beseitigung von Umweltverschmutzungen und sonstige Entsorgung	.	.	.	.	**.**	.
Baugewerbe						
Hochbau	51	49	50	48	**50**	+ 2
Tiefbau	9	8	8	9	**10**	+ 1
Vorbereitende Baustellenarbeiten, Bauinstallation und sonstiges Ausbaugewerbe	588	584	590	588	**595**	+ 7
Handel, Gastgewerbe, Verkehr						
Handel mit Kraftfahrzeugen; Instandhaltung und Reparatur von Kraftfahrzeugen	262	250	232	227	**221**	- 6
Großhandel (ohne Handel mit Kraftfahrzeugen)	408	405	391	388	**374**	- 14
Einzelhandel (ohne Handel mit Kraftfahrzeugen)	1.216	1.204	1.170	1.151	**1.146**	- 5
Landverkehr und Transport in Rohrfernleitungen	173	170	162	156	**155**	- 1
Luftfahrt	.	-	-	.	**-**	.
Lagerei sowie Erbringung von sonstigen Dienstleistungen für den Verkehr	51	52	52	51	**54**	+ 3
Post-, Kurier- und Expressdienste	79	82	85	82	**80**	- 2
Beherbergung	128	131	117	119	**126**	+ 7
Gastronomie	725	695	727	751	**764**	+ 13
Information und Kommunikation						
Verlagswesen	72	71	64	59	**63**	+ 4
Herstellung, Verleih und Vertrieb von Filmen und Fernsehprogrammen; Kinos; Tonstudios und Verlegen von Musik	25	28	30	34	**39**	+ 5
Rundfunkveranstalter	7	7	6	6	**6**	-
Telekommunikation	18	17	18	15	**18**	+ 3
Erbringung von Dienstleistungen der Informationstechnologie	410	429	437	457	**476**	+ 19
Informationsdienstleistungen	55	51	48	46	**43**	- 3

9.1.2 Unternehmen in Freiburg seit 2020 nach Wirtschaftsabteilungen (Fortsetzung)

Wirtschaftsabteilunge	Jahr					Veränderung zum Vorjahr
	2020	2021	2022	2023	**2024**	
Finanz- und Versicherungsdienstleistungen						
Erbringung von Finanzdienstleistungen	64	65	62	61	**66**	+ 5
Versicherungen, Rückversicherungen und Pensionskassen (ohne Sozialversicherung)	19	20	19	18	**22**	+ 4
Mit Finanz- und Versicherungsdienstleistungen verbundene Tätigkeiten	181	188	196	199	**217**	+ 18
Grundstücks- und Wohnungswesen						
Grundstücks- und Wohnungswesen	600	599	597	610	**660**	+ 50
Freiberufliche, wissenschaftliche, technische und sonstige wirtschaftliche Dienstleistungen						
Rechts- und Steuerberatung, Wirtschaftsprüfung	639	618	608	616	**612**	- 4
Verwaltung und Führung von Unternehmen und Betrieben; Unternehmensberatung	450	473	495	522	**537**	+ 15
Architektur- und Ingenieurbüros, technische, physikalische und chemische Untersuchung	483	487	479	465	**472**	+ 7
Forschung und Entwicklung	99	96	103	107	**110**	+ 3
Werbung und Marktforschung	132	137	140	129	**124**	- 5
Sonstige freiberufliche, wissenschaftliche und technische Tätigkeiten	291	300	305	340	**343**	+ 3
Veterinärwesen	16	15	15	13	**13**	-
Vermietung von beweglichen Sachen	54	49	45	44	**47**	+ 3
Vermittlung und Überlassung von Arbeitskräften	64	63	64	59	**70**	+ 11
Reisebüros, Reiseveranstalter und Erbringung sonstiger Reservierungsdienstleistungen	59	50	48	50	**42**	- 8
Wach- und Sicherheitsdienste sowie Detekteien	13	11	10	11	**8**	- 3
Gebäudebetreuung; Garten- und Landschaftsbau	306	329	330	329	**361**	+ 32
Erbringung von wirtschaftlichen Dienstleistungen für Unternehmen und Privatpersonen a. n. g.	172	168	166	169	**170**	+ 1

9.1.2 Unternehmen in Freiburg seit 2020 nach Wirtschaftsabteilungen (Fortsetzung)

Wirtschaftsabteilunge	Jahr					Veränderung zum Vorjahr
	2020	2021	2022	2023	**2024**	
Erziehung und Unterricht, Gesundheits- und Sozialwesen						
Erziehung und Unterricht	393	402	408	419	**438**	+ 19
Gesundheitswesen	1.015	1.159	1.158	1.176	**1.183**	+ 7
Heime (ohne Erholungs- und Ferienheime)	46	46	51	50	**50**	-
Sozialwesen (ohne Heime)	186	184	183	186	**185**	- 1
Kreative, künstlerische und unterhaltende Tätigkeiten	216	210	215	218	**218**	-
Bibliotheken, Archive, Museen, botanische und zoologische Gärten	7	7	6	7	**8**	+ 1
Spiel-, Wett- und Lotteriewesen	33	28	29	27	**27**	-
Erbringung von Dienstleistungen des Sports, der Unterhaltung und der Erholung	139	130	141	143	**158**	+ 15
Kunst, Unterhaltung und Erholung						
Interessenvertretungen sowie kirchliche und sonstige religiöse Vereinigungen (ohne Sozialwesen und Sport)	287	296	289	279	**302**	+ 23
Reparatur von Datenverarbeitungsgeräten und Gebrauchsgütern	40	38	40	45	**48**	+ 3
Erbringung von sonstigen überwiegend persönlichen Dienstleistungen	551	538	558	572	**591**	+ 19
Insgesamt	**11.459**	**11.575**	**11.579**	**11.696**	**11.931**	**+ 235**

Quelle: Statistisches Landesamt Baden-Württemberg (Unternehmensregister)

9.1.3 Arbeitsplätze in Freiburg seit 2020 nach Wirtschaftsabteilungen

Wirtschaftsabteilunge	Jahr (Jahresdurchschnitt)					Veränderung zum Vorjahr
	2020	2021	2022	2023	**2024**	
Produzierendes Gewerbe ohne Baugewerbe						
Gewinnung von Steinen und Erden, sonstiger Bergbau	.	.	22	22	**16**	- 6
Erbringung von Dienstleistungen für den Bergbau und für die Gewinnung von Steinen und Erden	.	.	.	.	**4**	.
Herstellung von Nahrungs- und Futtermitteln	1.104	1.097	1.068	1.064	**1.074**	+ 11
Getränkeherstellung	51	44	44	47	**47**	+ 1
Herstellung von Textilien	207	208	215	228	**214**	- 14
Herstellung von Bekleidung	4	4	5	4	**4**	+ 1
Herstellung von Leder, Lederwaren und Schuhen	.	5	4	.	**.**	.
Herstellung von Holz-, Flecht-, Korb- und Korkwaren (ohne Möbel)	38	36	33	24	**24**	-
Herstellung von Papier, Pappe und Waren daraus	.	.	.	.	**.**	.
Herstellung von Druckerzeugnissen; Vervielfältigung von bespielten Ton-, Bild- und Datenträgern	279	250	256	279	**249**	- 30
Herstellung von chemischen Erzeugnissen	1.202	1.260	1.278	1.271	**1.296**	+ 25
Herstellung von pharmazeutischen Erzeugnissen	1.642	1.826	2.128	2.353	**2.505**	+ 151
Herstellung von Gummi- und Kunststoffwaren	151	151	149	136	**130**	- 6
Herstellung von Glas und Glaswaren, Keramik, Verarbeitung von Steinen und Erden	111	110	98	75	**74**	- 1
Metallerzeugung und -bearbeitung	4	3	.	.	**.**	.
Herstellung von Metallerzeugnissen	681	661	612	588	**560**	- 27
Herstellung von Datenverarbeitungsgeräten, elektronischen und optischen Erzeugnissen	2.554	2.712	2.782	2.713	**2.725**	+ 12
Herstellung von elektrischen Ausrüstungen	795	887	1.037	1.305	**1.258**	- 47
Maschinenbau	861	762	688	683	**676**	- 7
Herstellung von Kraftwagen und Kraftwagenteilen	-	.	.	.	**.**	.
Sonstiger Fahrzeugbau	-	.	.	-	**-**	.
Herstellung von Möbeln	64	69	66	65	**71**	+ 5
Herstellung von sonstigen Waren	1.560	1.750	1.814	1.777	**1.832**	+ 55
Reparatur und Installation von Maschinen und Ausrüstungen	485	489	497	500	**505**	+ 5

9.1.3 Arbeitsplätze in Freiburg seit 2020 nach Wirtschaftsabteilungen (Fortsetzung)

Wirtschaftsabteilunge	Jahr (Jahresdurchschnitt)					Veränderung zum Vorjahr
	2020	2021	2022	2023	**2024**	
Energieversorgung	1.040	1.105	1.180	1.264	**1.376**	+ 112
Wasserversorgung	.	.	.	.	**.**	.
Sammlung, Behandlung und Beseitigung von Abfällen; Rückgewinnung	539	500	524	704	**724**	+ 20
Beseitigung von Umweltverschmutzungen und sonstige Entsorgung	.	.	.	.	**.**	.
Baugewerbe						
Hochbau	414	409	454	427	**391**	- 36
Tiefbau	207	231	248	253	**259**	+ 6
Vorbereitende Baustellenarbeiten, Bauinstallation und sonstiges Ausbaugewerbe	3.033	3.109	3.139	3.272	**3.295**	+ 23
Handel, Gastgewerbe, Verkehr						
Handel mit Kraftfahrzeugen; Instandhaltung und Reparatur von Kraftfahrzeugen	1.750	1.721	1.683	1.746	**1.769**	+ 24
Großhandel (ohne Handel mit Kraftfahrzeugen)	6.628	7.123	7.258	7.107	**7.182**	+ 75
Einzelhandel (ohne Handel mit Kraftfahrzeugen)	9.229	9.116	8.724	8.239	**8.309**	+ 71
Landverkehr und Transport in Rohrfernleitungen	2.332	2.377	2.385	2.433	**2.594**	+ 160
Luftfahrt	.	-	-	.	**-**	.
Lagerei sowie Erbringung von sonstigen Dienstleistungen für den Verkehr	1.583	1.709	1.771	1.772	**1.906**	+ 134
Post-, Kurier- und Expressdienste	1.764	1.936	2.044	2.023	**1.785**	- 238
Beherbergung	1.620	1.329	1.360	1.363	**1.360**	- 3
Gastronomie	3.218	3.146	3.523	3.715	**3.846**	+ 131
Information und Kommunikation						
Verlagswesen	1.531	1.618	1.608	1.754	**1.801**	+ 47
Herstellung, Verleih und Vertrieb von Filmen und Fernsehprogrammen; Kinos; Tonstudios und Verlegen von Musik	108	109	129	137	**139**	+ 2
Rundfunkveranstalter	94	91	92	92	**97**	+ 5
Telekommunikation	173	168	167	177	**190**	+ 13
Erbringung von Dienstleistungen der Informationstechnologie	3.500	3.802	4.118	4.483	**4.548**	+ 65
Informationsdienstleistungen	111	97	98	82	**78**	- 4

9.1.3 Arbeitsplätze in Freiburg seit 2020 nach Wirtschaftsabteilungen (Fortsetzung)

Wirtschaftsabteilunge	Jahr (Jahresdurchschnitt)					Veränderung zum Vorjahr
	2020	2021	2022	2023	**2024**	
Finanz- und Versicherungsdienstleistungen						
Erbringung von Finanzdienstleistungen	1.766	1.649	1.670	1.714	**1.915**	+ 201
Versicherungen, Rückversicherungen und Pensionskassen (ohne Sozialversicherung)	692	766	717	716	**740**	+ 24
Mit Finanz- und Versicherungsdienstleistungen verbundene Tätigkeiten	427	433	442	421	**436**	+ 16
Grundstücks- und Wohnungswesen						
Grundstücks- und Wohnungswesen	1.034	1.157	1.129	1.171	**1.159**	- 12
Freiberufliche, wissenschaftliche, technische und sonstige wirtschaftliche Dienstleistungen						
Rechts- und Steuerberatung, Wirtschaftsprüfung	2.249	2.285	2.364	2.416	**2.453**	+ 37
Verwaltung und Führung von Unternehmen und Betrieben; Unternehmensberatung	1.430	1.512	1.770	1.817	**2.013**	+ 195
Architektur- und Ingenieurbüros, technische, physikalische und chemische Untersuchung	2.041	2.096	2.200	2.210	**2.290**	+ 80
Forschung und Entwicklung	1.826	1.999	2.097	2.162	**2.223**	+ 62
Werbung und Marktforschung	377	351	371	354	**306**	- 48
Sonstige freiberufliche, wissenschaftliche und technische Tätigkeiten	226	183	199	238	**266**	+ 29
Veterinärwesen	114	134	139	148	**156**	+ 9
Vermietung von beweglichen Sachen	515	201	164	189	**202**	+ 13
Vermittlung und Überlassung von Arbeitskräften	1.790	1.798	1.870	1.883	**1.885**	+ 2
Reisebüros, Reiseveranstalter und Erbringung sonstiger Reservierungsdienstleistungen	497	377	333	318	**308**	- 10
Wach- und Sicherheitsdienste sowie Detekteien	92	83	72	70	**86**	+ 16
Gebäudebetreuung; Garten- und Landschaftsbau	2.414	2.450	2.674	2.521	**2.528**	+ 8
Erbringung von wirtschaftlichen Dienstleistungen für Unternehmen und Privatpersonen a. n. g.	717	801	926	979	**1.085**	+ 105

9.1.3 Arbeitsplätze in Freiburg seit 2020 nach Wirtschaftsabteilungen (Fortsetzung)

Wirtschaftsabteilunge	Jahr (Jahresdurchschnitt)					Veränderung zum Vorjahr
	2020	2021	2022	2023	**2024**	
Erziehung und Unterricht, Gesundheits- und Sozialwesen						
Erziehung und Unterricht	9.410	9.346	9.458	9.590	**10.316**	+ 726
Gesundheitswesen	19.307	20.163	20.921	21.311	**22.583**	+ 1.272
Heime (ohne Erholungs- und Ferienheime)	3.852	3.883	4.216	4.287	**4.436**	+ 149
Sozialwesen (ohne Heime)	10.099	10.530	10.195	10.310	**10.504**	+ 194
Kreative, künstlerische und unterhaltende Tätigkeiten	536	524	561	576	**597**	+ 21
Bibliotheken, Archive, Museen, botanische und zoologische Gärten	76	71	68	71	**79**	+ 8
Spiel-, Wett- und Lotteriewesen	141	135	130	110	**113**	+ 3
Erbringung von Dienstleistungen des Sports, der Unterhaltung und der Erholung	784	761	811	889	**964**	+ 76
Kunst, Unterhaltung und Erholung						
Interessenvertretungen sowie kirchliche und sonstige religiöse Vereinigungen (ohne Sozialwesen und Sport)	6.529	6.704	6.799	6.998	**7.436**	+ 437
Reparatur von Datenverarbeitungsgeräten und Gebrauchsgütern	82	92	86	90	**111**	+ 21
Erbringung von sonstigen überwiegend persönlichen Dienstleistungen	1.486	1.400	1.393	1.203	**1.241**	+ 38
Insgesamt	**121.197**	**123.926**	**127.080**	**128.941**	**133.345**	**+ 4.404**

Quelle: Statistisches Landesamt Baden-Württemberg (Unternehmensregister)

9.1.4 Unternehmen in den Freiburger Stadtbezirken seit 2019

Stadtbezirk und Stadtbezirksnummer		Jahr						Veränderung zum Vorjahr
		2019	2020	2021	2022	2023	**2024**	
Altstadt-Mitte	111	1.238	1.194	1.210	1.206	1.197	**1.252**	+55
Altstadt-Ring	112	838	822	848	844	854	**863**	+9
Neuburg	120	413	396	404	399	400	**405**	+5
Herdern-Süd	211	354	345	349	344	335	**332**	-3
Herdern-Nord	212	218	200	192	201	199	**209**	+10
Zähringen	220	338	314	313	321	311	**325**	+14
Brühl-Güterbahnhof	231	350	371	406	402	429	**454**	+25
Brühl-Industriegebiet	232	572	559	557	576	574	**599**	+25
Brühl-Beurbarung	233	66	54	50	58	60	**57**	-3
Hochdorf	240	351	337	335	332	329	**344**	+15
Waldsee	310	216	195	197	202	207	**206**	-1
Littenweiler	320	229	200	192	199	196	**200**	+4
Ebnet	330	97	93	95	96	99	**98**	-1
Kappel	340	83	69	69	66	72	**67**	-5
Oberau	410	293	287	273	273	270	**273**	+3
Oberwiehre	421	379	345	342	341	345	**338**	-7
Mittelwiehre	422	406	400	408	398	396	**399**	+3
Unterwiehre-Nord	423	501	494	529	514	522	**537**	+15
Unterwiehre-Süd	424	420	380	401	403	425	**421**	-4
Günterstal	430	72	63	58	65	72	**74**	+2
Stühlinger-Eschholz	512	223	223	240	231	231	**255**	+24
Alt-Stühlinger	513	379	348	348	345	357	**365**	+8
Mooswald-West	521	138	128	130	128	125	**115**	-10
Mooswald-Ost	522	207	201	196	206	203	**202**	-1
Betzenhausen-Bischofslinde	531	166	136	127	131	136	**140**	+4
Alt-Betzenhausen	532	181	159	156	162	160	**162**	+2
Landwasser	540	153	151	152	161	163	**177**	+14
Lehen	550	139	134	127	120	135	**131**	-4
Waltershofen	560	97	79	77	73	82	**82**	-
Mundenhof	570	4	3	3	4	4	**4**	-
Haslach-Egerten	611	209	191	191	199	198	**210**	+12
Haslach-Gartenstadt	612	264	227	243	251	253	**249**	-4
Haslach-Schildacker	613	117	121	117	124	115	**121**	+6
Haslach-Haid	614	214	206	215	214	219	**219**	-
St. Georgen-Nord	621	827	789	802	777	769	**771**	+2
St. Georgen-Süd	622	75	66	62	62	59	**61**	+2
Opfingen	630	197	185	184	176	181	**183**	+2
Tiengen	640	122	123	122	118	123	**126**	+3
Munzingen	650	110	111	103	101	105	**104**	-1
Weingarten	660	212	211	206	211	220	**213**	-7
Rieselfeld	670	291	287	292	282	298	**299**	+1
Vauban	680	232	217	214	218	220	**237**	+17
nicht zuordenbar		43	45	40	45	48	**52**	+4
Freiburg insgesamt		**12.034**	**11.459**	**11.575**	**11.579**	**11.696**	**11.931**	**+235**

Quelle: Statistisches Landesamt Baden-Württemberg (Unternehmensregister)

9.2 Gewerbeanzeigenstatistik

9.2.1 Gewerbeanmeldungen, -abmeldungen in Freiburg seit 2020 nach Art der Meldung

Gewerbean- / abmeldungen	Jahr						Veränderung
	2020	2021	2022	2023	2024	**2025**	zum Vorjahr
Gewerbeanmeldungen	**1.654**	**1.631**	**1.601**	**1.890**	**1.741**	**1.955**	**+ 214**
Neuerrichtungen	1.333	1.425	1.364	1.610	1.471	**1.656**	+ 185
Betriebsgründungen	274	305	300	296	267	**300**	+ 33
Zuzüge	159	106	130	147	127	**146**	+ 19
sonstige Anmeldung	162	100	107	133	143	**153**	+ 10
Gewerbeabmeldungen	**1.317**	**990**	**1.191**	**1.420**	**1.455**	**1.337**	**- 118**
Aufgaben	924	721	898	1.085	1.105	**1.065**	- 40
Betriebsaufgaben	174	149	191	207	189	**169**	- 20
Fortzüge	231	178	180	190	218	**147**	- 71
sonstige Abmeldung	162	91	113	145	132	**125**	- 7

Quelle: Statistische Ämter des Bundes und der Länder

9.3 Insolvenzen

9.3.1 Unternehmensinsolvenzen in Freiburg seit 2019

Insolvenzen	Jahr						Veränderung
	2019	2020	2021	2022	2023	**2024**	zum Vorjahr
Beantragte Insolvenzverfahren (Unternehmen)	25	24	22	28	38	**61**	+ 23
eröffnet	15	24	13	23	27	**45**	+ 18
mangels Masse abgewiesen	10	-	9	5	11	**16**	+ 5
Beschäftigte der beantragenden Unternehmen	70	212	383	256	1.557	**622**	- 935
Voraussichtliche Forderungen in Tsd. Euro	10.181	11.987	8.619	9.781	29.564	**50.730**	+ 21.166

Quelle: Statistische Ämter des Bundes und der Länder

9.4 Tourismus

9.4.1 Beherbergungsbetriebe, Gästeankünfte und Gästeübernachtungen in Freiburg seit 2019 nach Herkunft und durchschnittlicher Übernachtungsdauer

		Jahr						Veränderung
		2019	2020	2021	2022	2023	**2024**	zum Vorjahr
Geöffnete Beherbergungsbetriebe		86	82	82	87	87	**85**	- 2
Angebotene Schlafgelegenheiten		10.142	9.974	10.739	12.183	12.401	**12.345**	- 56
Gästeankünfte	in Tsd.	926	502	523	906	999	**1.024**	+ 25
aus dem Inland	in Tsd.	637	399	420	662	713	**722**	+ 9
aus dem Ausland	in Tsd.	289	104	103	244	285	**302**	+ 17
Anteil Auslandsgäste	in %	31,2	20,6	19,6	26,9	28,6	**29,5**	+ 0,9
Gästeübernachtungen	in Tsd.	1.822	1.130	1.268	2.040	2.123	**2.173**	+ 50
aus dem Inland	in Tsd.	1.253	932	1.062	1.545	1.552	**1.560**	+ 8
aus dem Ausland	in Tsd.	570	198	206	495	571	**613**	+ 42
Anteil Übernachtungen aus dem Ausland	in %	31,3	17,5	16,3	24,3	26,9	**28,2**	+ 1,3
Durchschn. Übernachtungsdauer	in Tagen	1,97	2,25	2,43	2,25	2,13	**2,12**	- 0,01
von Gästen aus dem Inland		1,97	2,34	2,53	2,33	2,18	**2,16**	- 0,02
von Gästen aus dem Ausland		1,97	1,91	2,01	2,03	2,00	**2,03**	+ 0,03

Quelle: Statistische Ämter des Bundes und der Länder

9.5 Volkswirtschaftliche Gesamtrechnung

9.5.1 Bruttowertschöpfung und Bruttoinlandsprodukt in Freiburg seit 2018 nach Wirtschaftsabschnitten

BWS / Wirtschaftsabschnitte / BIP	Jahr						Veränderung zum Vorjahr
	2018	2019	2020	2021	2022	**2023**	
Bruttowertschöpfung zu Herstellungspreisen in Mio. Euro	**11.234**	**11.964**	**11.841**	**11.857**	**12.565**	**13.449**	**+ 884**
Land- und Forstwirtschaft	16	16	14	14	19	**15**	- 4
Produzierendes Gewerbe (ohne Baugewerbe)	1.496	1.644	1.518	1.597	1.684	**2.035**	+ 351
Verarbeitendes Gewerbe	1.339	1.470	1.346	1.418	1.417	**1.640**	+ 223
Baugewerbe	309	297	308	383	374	**444**	+ 70
Handel, Verkehr, Gastgewerbe, Information und Kommunikation	2.389	2.507	2.378	2.591	2.825	**2.920**	+ 95
Finanz-, Versich.- und Unternehmensdienstl., Grundstücks- und Wohnungswesen	2.794	3.030	3.117	2.609	2.681	**2.783**	+ 102
Öffentliche und sonstige Dienstleistungen, Erziehung, Gesundheit	4.230	4.470	4.507	4.663	4.982	**5.252**	+ 270
Bruttoinlandsprodukt zu Marktpreisen in Mio. Euro	**12.570**	**13.386**	**13.181**	**13.256**	**13.944**	**14.732**	**+ 788**
je Erwerbstätige in Euro	71.266	74.988	74.016	73.502	75.666	**78.838**	+ 3.172
je Einwohner*in in Euro	54.665	58.019	57.043	57.290	59.590	**62.242**	+ 2.652

Quelle: Statistische Ämter des Bundes und der Länder

Berechnungsstand des Statistischen Bundesamtes: Februar 2025

9.5.2 Verfügbares Einkommen privater Haushalte in Freiburg seit 2018

Verfügbares Einkommen	Jahr						Veränderung zum Vorjahr
	2018	2019	2020	2021	2022	**2023**	
Verfügbares Einkommen der privaten Haushalte in Mio. Euro	5.333	5.454	5.453	5.558	6.025	**6.428**	+ 403
Verfügbares Einkommen der privaten Haushalte je Einwohner*in in Euro	23.194	23.639	23.599	24.021	25.749	**27.158**	+ 1.409

Quelle: Statistische Ämter des Bundes und der Länder

Berechnungsstand des Statistischen Bundesamtes: Februar 2025

Wahlen und Abstimmungen

10.1 Parlamentswahlen 137

10.2 Kommunalwahlen 141

10.3 Direktdemokratische Verfahren 145

Wahlberechtigte

Bei den Parlamentswahlen (Europa-, Bundestags- und Landtagswahl) sind alle in Freiburg mit Hauptwohnung gemeldeten Deutschen wahlberechtigt (ab 16 / 18 Jahre). Im Ausland wohnende ehemalige Freiburger*innen können sich auf Antrag in das Wählerverzeichnis eintragen lassen, bei der Europawahl zusätzlich alle in Freiburg mit Hauptwohnung gemeldeten Unionsbürger*innen.

Bei den Kommunalwahlen (Gemeinderats-, Ortschaftsrats- und Oberbürgermeisterwahl) sind alle in Freiburg mit Hauptwohnung gemeldeten Deutschen und Unionsbürger*innen ab 16 Jahren wahlberechtigt, wenn sie am Wahltag seit mindestens drei Monaten in Freiburg wohnen.

Bei der Wahl zum Migrant*innenbeirat sind alle Freiburger*innen mit ausländischem Pass wahlberechtigt, Deutsche mit Migrationshintergrund können sich auf Antrag ins Wählerverzeichnis eintragen lassen.

Wahlkreise und Sitzzuteilung

Da die Sitzzuteilung für die deutschen Abgeordneten bei der Europawahl über landes- und bundesweite Listen erfolgt, spielen Wahlkreise dort nur eine organisatorische Rolle.

Anders bei den Bundestags- und Landtagswahlen: Hier ist die Stadt Freiburg Teil eines von deutschlandweit 299 Bundestagswahlkreisen sowie Teil zweier von 70 Landtagswahlkreisen in Baden-Württemberg. In jedem der Wahlkreise ziehen die Wahlkreissieger*innen direkt ins Parlament ein. Zusätzlich werden weitere Sitze über die Landeslisten (Bundestags- und Landtagswahl) vergeben.

Bei den Kommunalwahlen bildet die Stadt Freiburg ein eigenes Wahlgebiet. Die Zahl der Sitze im Gemeinderat und den Ortschaftsräten richtet sich nach der Gemeindeordnung Baden-Württemberg. Die Zahl der Sitze bei der Migrant*innenbeiratswahl wird vom Freiburger Gemeinderat per Satzung festgelegt.

Partei / Wählervereinigung

Parteien sind nach § 2 Parteiengesetz (PartG) Vereinigungen von Bürger*innen, die an der Vertretung des Volkes im Deutschen Bundestag oder einem Landtag mitwirken wollen und die Ernsthaftigkeit dieser Zielsetzung nachweisen können. Wählervereinigungen sind parteiähnliche, aber parteiunabhängige Gruppierungen, die vor allem auf kommunaler Ebene zu Wahlen antreten.

Gemeinderat

Der Gemeinderat ist die politische Vertretung der Freiburger Bürger*innen. Der Gemeinderat beschließt innerhalb des Aufgabenkreises der Gemeinde über Angelegenheiten, die nicht laufend anfallen und grundlegende Bedeutung haben oder erhebliche Verpflichtungen für die Gemeinde beinhalten.

Ortschaftsrat

In den eingemeindeten Stadtteilen Ebnet, Hochdorf, Kappel, Lehen, Munzingen, Opfingen, Tiengen und Waltershofen gilt die Ortschaftsverfassung nach der Gemeindeordnung (GemO). Die Ortschaftsräte haben ein Anhörungs- und Vorschlagsrecht bei allen wichtigen Aufgaben der Ortschaft.

Oberbürgermeister*in

Der / die Oberbürgermeister*in ist Vorsitzende*r des Gemeinderates und Leiter*in der Stadtverwaltung. Als Vorsitzende*r des Gemeinderats bereitet er / sie die Sitzungen vor und vollzieht die Beschlüsse. In dringenden Angelegenheiten, die eine Sitzung des Gemeinderates nicht zulassen, entscheidet er / sie anstelle des Gemeinderats. Als Leiter*in der Stadtverwaltung ist er / sie Dienstvorgesetzte*r der Mitarbeitenden.

Wahlgänge

Erreicht bei der Oberbürgermeisterwahl keine*r der Bewerber*innen mehr als 50 % der gültigen Stimmen, findet ein zweiter Wahlgang in Form einer Neuwahl statt. Bei dieser reicht dann die Mehrheit der gültigen Stimmen für den Wahlsieg.

Migrant*innenbeirat

Der Migrant*innenbeirat der Stadt Freiburg ist ein kommunales Gremium, das die Interessen der ausländischen Bevölkerung und aller Migrant*innen mit deutschem Pass vertreten soll.

Volksabstimmung

Eine Volksabstimmung im Land Baden-Württemberg kann durch ein Volksbegehren (Unterschriftensammlung) oder den Landtag ausgelöst werden.

Bürgerbegehren / Bürgerentscheid

Über Themen, die im Entscheidungsbereich der Stadt liegen, können die wahlberechtigten Freiburger*innen auf eigene Initiative (Bürgerentscheid) oder auf Initiative des Gemeinderates (Ratsreferendum) selbst abstimmen. Soll dies auf Initiative der Bürger*innen geschehen, so bedarf es hierzu zunächst eines Bürgerbegehrens (Unterschriftensammlung).

10.1 Parlamentswahlen

10.1.1 Ergebnisse der Europawahlen in Freiburg seit 1979

Jahr	Datum	Wahl-berech-tigte	Wahl-beteili-gung	GRÜNE	CDU	SPD	Volt	Die Linke[1]	AfD	FDP	BSW	Die PARTEI	Sonsti-ge
			in %										
1979	10.06.	116.604	60,9	10,3	43,0	36,4	-	-	-	9,3	-	-	1,0
1984	17.06.	125.701	49,1	18,6	41,1	28,2	-	-	-	5,9	-	-	6,2
1989	18.06.	137.267	59,4	22,2	28,3	29,8	-	-	-	7,2	-	-	12,5
1994	12.06.[2]	138.409	63,8	29,0	30,1	24,8	-	1,2	-	4,7	-	-	10,2
1999	13.06.	136.500	40,9	25,8	36,8	24,4	-	3,0	-	4,1	-	-	5,9
2004	13.06.[2]	142.000	51,3	36,8	30,0	18,1	-	2,4	-	5,2	-	-	7,5
2009	07.06.[2]	147.051	50,9	32,5	24,2	19,0	-	5,7	-	9,6	-	-	9,0
2014	25.05.[2]	155.449	55,0	27,7	21,6	24,6	-	8,6	5,7	3,3	-	1,2	7,3
2019	26.05.[2]	157.789	67,4	38,5	16,2	13,9	1,4	6,6	5,3	4,3	-	3,8	10,0
2024	**09.06.[2]**	**162.626**	**71,4**	**30,2**	**15,4**	**12,7**	**7,5**	**6,2**	**5,9**	**5,5**	**4,1**	**2,8**	**9,7**

Quelle: Stadt Freiburg, Amt für Bürgerservice und Informationsmanagement

[1] Bis 2004: PDS.

[2] Am selben Tag wie die Gemeinderatswahl.

10.1.2 Bundestagswahlkreis Freiburg seit 1980 nach Gemeinden

Jahr	Datum	Wahlberechtigte		Stadt- / Landkreis		
		Personen	Anteil Stadt Freiburg in %	Freiburg	Breisgau-Hochschwarzwald	
1980	05.10.	186.129	63,1	Freiburg	Au, Bötzingen, Bollschweil, Breisach am Rhein, Ebringen, Ehrenkirchen, Eichstetten, Gottenheim, Horben, Ihringen, March, Merdingen, Merzhausen, Pfaffenweiler, Schallstadt, Sölden, Umkirch, Vogtsburg, Wittnau	1980 bis 1998: Glottertal, Gundelfingen, Heuweiler, Kirchzarten, Oberried, St. Märgen, St. Peter, Stegen
1983	06.03.	192.426	62,3			
1987	25.01.	213.055	63,2			
1990	02.12.	222.270	62,7			
1994	16.10.	222.390	61,9			
1998	27.09.	223.897	60,8			
2002	22.09.	200.287	69,8			
2005	18.09.	205.189	69,7			
2009	27.09.	210.636	69,7			
2013	22.09.	219.472	70,4			
2017	24.09.	222.308	70,3			
2021	26.09.	224.392	70,4			
2025	**23.02.**	**228.338**	**70,6**			

Quelle: Stadt Freiburg, Amt für Bürgerservice und Informationsmanagement

10.1.3 Wahlkreissieger*innen im Bundestagswahlkreis Freiburg seit 1980

Jahr	Wahlvorschläge		Wahlkreissieger*in	Partei	Erststimmen-ergebnis in %
	Erst-stimme	Zweit-stimme			
1980	6	9	Conrad Schroeder	CDU	43,5
1983	8	8			50,5
1987	7	11			43,2
1990	9	12			40,9
1994	8	15	Sigrun Löwisch	CDU	42,0
1998	11	22	Gernot Erler	SPD	41,5
2002	5	16			48,3
2005	7	12			45,1
2009	8	17			33,0
2013	12	20	Matern Marschall von Bieberstein	CDU	34,9
2017	11	21			28,0
2021	13	24	**Chantal Kopf**	**GRÜNE**	28,8
2025	**10**	**16**			**32,5**

Quelle: Stadt Freiburg, Amt für Bürgerservice und Informationsmanagement

10.1.4 Ergebnisse der Bundestagswahlen in Freiburg seit 1980

Jahr	Wahl-berech-tigte	Wahlbe-teiligung in %	Erst- / Zweit-stimmen	GRÜNE	CDU	SPD	Die Linke[1)]	AfD	FDP[2)]	Sonstige
				in %						
1980	117.446	86,1	E	4,7	39,8	45,0	-	-	10,0	0,5
			Z	3,6	38,1	43,3	-	-	14,5	0,5
1983	192.426	87,0	E	7,0	45,9	44,0	-	-	2,2	0,9
			Z	13,4	41,4	37,3	-	-	7,5	0,4
1987	134.713	82,5	E	14,3	38,8	37,1	-	-	4,4	5,4
			Z	21,0	33,6	31,4	-	-	11,3	2,7
1990	139.317	76,9	E	13,2	36,6	37,9	-	-	5,1	7,2
			Z	12,4	33,9	36,1	1,0	-	11,4	5,2
1994	137.569	79,8	E	17,6	37,3	38,0	1,2	-	2,3	3,6
			Z	21,9	31,5	32,6	2,0	-	8,0	4,0
1998	136.112	82,6	E	16,0	33,4	43,7	-	-	2,8	4,1
			Z	24,1	27,9	33,8	1,8	-	7,5	4,9
2002	139.874	80,9	E	14,1	28,4	50,8	1,5	-	5,3	-
			Z	28,7	27,2	33,4	2,1	-	6,4	2,2
2005	143.045	79,3	E	12,0	30,6	47,7	4,9	-	3,3	1,5
			Z	26,2	26,4	31,2	5,5	-	8,4	2,3
2009	146.846	74,1	E	23,7	25,4	35,0	6,9	-	7,2	1,8
			Z	25,4	24,2	21,6	10,0	-	12,8	6,0
2013	154.522	76,1	E	23,4	29,9	31,5	5,6	2,4	1,8	5,4
			Z	22,1	31,1	23,0	9,2	3,7	4,6	6,3
2017	156.234	80,9	E	28,4	23,8	23,7	8,7	6,6	4,9	3,9
			Z	23,3	24,5	17,7	13,4	7,2	8,8	5,1
2021	157.938	80,4	E	32,6	16,6	27,0	6,3	3,9	6,8	6,8
			Z	36,0	14,1	20,6	8,4	4,4	9,5	7,0
2025	**161.136**	**85,7**	**E**	**37,2**	**19,8**	**15,7**	**11,9**	**8,8**	**2,5**	**4,1**
			Z	**30,2**	**17,9**	**15,2**	**16,9**	**8,8**	**3,9**	**7,1**

Quelle: Stadt Freiburg, Amt für Bürgerservice und Informationsmanagement

[1)] Bis 2002: PDS.

[2)] Bis 2001: FDP / DVP.

10.1.5 Landtagswahlkreis Freiburg I seit 1980 nach Gemeinden

Jahr	Datum	Wahlberechtigte		Stadt- / Landkreis			
		Personen	Anteil Stadt Freiburg in %	Freiburg	Breisgau-Hochschwarzwald	Waldshut	
1980	16.03.	84.140	46,1	Stadtteile: Altstadt, Ebnet, Günterstal, Herdern, Kappel, Littenweiler, Neuburg, Oberau, Waldsee Stadtbezirke: Mittelwiehre, Oberwiehre	Breitnau, Buchenbach, Eisenbach, Feldberg, Friedenweiler, Glottertal, Gundelfingen, Heuweiler, Hinterzarten, Kirchzarten, Lenzkirch, Löffingen, Oberried, St. Märgen, St. Peter, Schluchsee, Stegen, Titisee-Neustadt	seit 1992: Bernau, Dachsberg, Häusern, Höchenschwand, Ibach, St. Blasien, Todtmoos	seit 2011: Bonndorf, Grafenhausen, Ühlingen-Birkendorf, Wutach
1984	25.03.	89.772	45,5				
1988	20.03.	96.535	46,1				
1992	05.04.	110.214	41,1				
1996	24.03.	108.510	40,0				
2001	25.03.	108.558	39,2				
2006	26.03.	111.894	39,4				
2011	27.03.	124.180	36,4				
2016	13.03.	125.440	37,4				
2021	26.09.	125.235	38,0				
2026	**08.03.**	**128.141**	**38,3**				

Quelle: Stadt Freiburg, Amt für Bürgerservice und Informationsmanagement

10.1.6 Landtagswahlkreis Freiburg II seit 1980 nach Gemeinden

Jahr	Datum	Wahlberechtigte		Stadt- / Landkreis	
		Personen	Anteil Stadt Freiburg in %	Freiburg	Breisgau-Hochschwarzwald
1980	16.03.	78.735	100,0	Stadtteile: Betzenhausen, Brühl, Haslach, Hochdorf, Landwasser, Lehen, Mooswald, Munzingen, Opfingen, Rieselfeld, St. Georgen, Stühlinger, Tiengen, Vauban, Waltershofen, Weingarten, Zähringen Stadtbezirk: Unterwiehre	seit 2011: Gottenheim, March, Umkirch, Schallstadt
1984	25.03.	83.786	100,0		
1988	20.03.	90.490	100,0		
1992	05.04.	93.337	100,0		
1996	24.03.	93.041	100,0		
2001	25.03.	94.405	100,0		
2006	26.03.	98.795	100,0		
2011	27.03.	120.087	85,6		
2016	13.03.	124.903	86,1		
2021	26.09.	125.819	86,1		
2026	**08.03.**	**130.343**	**86,2**		

Quelle: Stadt Freiburg, Amt für Bürgerservice und Informationsmanagement

10.1.7 Wahlkreissieger*innen in den beiden Landtagswahlkreisen in Freiburg seit 1980

Wahlkreis Freiburg I					Wahlkreis Freiburg II				
Jahr	Wahl-vorsch-läge	Wahlkreissieger*in	Partei	Stimmen-anteil in %	Jahr	Wahl-vorsch-läge	Wahlkreissieger*in	Partei	Stimmen-anteil in %
1980	6	Ludger Reddemann	CDU	50,8	1980	6	Günter Schempp	SPD	40,9
1984	5			49,5	1984	6			41,1
1988	9			44,5	1988	9			41,4
1992	8			38,2	1992	8			36,3
1996	9			38,9	1996	9	Ursula Kuri	CDU	30,5
2001	8	Klaus Schüle	CDU	39,7	2001	9	Margot Queitsch	SPD	36,7
2006	10			30,3	2006	10	Bernhard Schätzle	CDU	30,3
2011	10	Reinhold Pix	GRÜNE	34,5	2011	10	Edith Sitzmann	GRÜNE	39,9
2016	11			38,9	2016	12			40,5
2021	14	**Daniela Evers**	**GRÜNE**	40,2	2021	14	**Nadyne Saint-Cast**	**GRÜNE**	40,3
2026	**11**			**35,6**	**2026**	**9**			**37,8**

Quelle: Stadt Freiburg, Amt für Bürgerservice und Informationsmanagement

10.1.8 Ergebnisse der Landtagswahlen in Freiburg seit 1980

Jahr	Wahl-berech-tigte	Wahl-beteili-gung in %	Erst- / Zweit-stimmen[1]	GRÜNE	CDU	Die Linke[2]	SPD	AfD	FDP	Sonstige
				in %						
1980	117.564	73,0		12,7	41,0	-	37,0	-	8,7	0,6
1984	124.614	70,0		16,8	39,6	-	36,4	-	6,1	1,1
1988	134.970	69,4		16,8	36,2	-	35,6	-	5,1	6,3
1992	138.690	66,8		20,8	28,4	-	32,8	-	5,0	13,0
1996	136.441	63,9		28,3	31,0	-	24,9	-	7,2	8,6
2001	136.964	59,6		23,2	30,6	-	34,9	-	6,9	4,4
2006	142.881	52,2		27,6	30,3	6,1	25,8	-	7,1	3,1
2011	148.070	67,0		43,0	21,5	4,6	23,5	-	3,6	3,8
2016	154.424	71,3		43,2	16,5	8,4	13,4	8,7	6,2	3,6
2021	155.874	67,9		42,0	12,3	12,2	12,5	4,5	5,6	10,9
2026	**161.394**	**72,7**	**E**	**41,8**	**17,5**	**17,6**	**8,8**	**7,3**	**2,0**	**5,0**
			Z	**48,7**	**15,3**	**14,7**	**5,2**	**7,4**	**2,7**	**6,0**

Quelle: Stadt Freiburg, Amt für Bürgerservice und Informationsmanagement

[1] 2026: Neues Wahlrecht mit Erst- und Zweitstimmen.

[2] 2006: WASG.

10.2 Kommunalwahlen

10.2.1 Sitzverteilung nach den Gemeinderatswahlen in Freiburg seit 1980

Jahr	Datum	Anzahl Parteien / Wähler-vereinigungen	Sitze insge-samt	GRÜNE	SPD	CDU	Linke Liste	Freie Wähler	AfD	FDP	Volt
1980	22.06.	6	48	4	14	20	-	4	-	5	-
1984	28.10.	6	48	9	13	18	1	4	-	3	-
1989	22.10.	8	48	10	13	14	1	3	-	3	-
1994	12.06.[1)]	10	48	12	11	13	2	4	-	2	-
1999	24.10.	8	48	10	11	16	2	4	-	2	-
2004	13.06.[1)]	9	48	13	8	13	3	4	-	2	-
2009	07.06.[1)]	10	48	12	9	10	4	3	-	4	-
2014	25.05.[1)]	13	48	11	8	9	4	3	-	2	-
2019	26.05.[1)]	16	48	13	6	6	3	3	2	2	-
2024	**09.06.[1)]**	**17**	**48**	**12**	**6**	**6**	**4**	**3**	**2**	**2**	**2**

Fortsetzung

Jahr	Datum	Grüne Alternative Freiburg	Junges Freiburg	Urbanes Freiburg	Kultur-liste Freiburg	Unab-hängige Frauen Freiburg	Freiburg Lebens-wert	Die PARTEI	Liste Teilhabe und Inklusion	Bürger für Freiburg	Sons-tige
1980	22.06.	-	-	-	-	-	-	-	-	-	1
1984	28.10.	-	-	-	-	-	-	-	-	-	-
1989	22.10.	-	-	-	-	-	-	-	-	-	4
1994	12.06.[1)]	-	-	-	-	1	-	-	-	-	3
1999	24.10.	-	2	-	-	1	-	-	-	-	-
2004	13.06.[1)]	-	2	-	2	1	-	-	-	-	-
2009	07.06.[1)]	2	1	-	2	1	-	-	-	-	-
2014	25.05.[1)]	1	2	-	2	1	3	1	-	-	1
2019	26.05.[1)]	3	2	1	1	1	2	1	1	1	-
2024	**09.06.[1)]**	**2**	**2**	**1**	**1**	**1**	**1**	**1**	**1**	**1**	**-**

Quelle: Stadt Freiburg, Amt für Bürgerservice und Informationsmanagement

[1)] Am selben Tag wie die Europawahl.

10.2.2 Ergebnisse der Gemeinderatswahlen in Freiburg seit 1980

Jahr	Wahl-berechtigte	Wahl-beteiligung	GRÜNE	SPD	CDU	Linke Liste[1)]	Freie Wähler	AfD	FDP	Volt
		in %								
1980	114.733	57,4	8,4	27,5	40,4	-	8,9	-	10,4	-
1984	122.312	56,2	17,5	26,8	36,2	-	7,8	-	6,2	-
1989	132.753	57,6	20,0	25,6	26,8	3,6	7,6	-	6,9	-
1994	135.963	63,7	23,1	21,8	24,8	3,7	8,2	-	5,0	-
1999	139.165	42,8	19,7	20,8	31,1	4,2	8,6	-	5,1	-
2004	146.976	49,9	25,8	17,1	26,1	6,3	8,2	-	5,0	-
2009	152.915	49,4	23,9	17,9	20,7	7,8	6,0	-	8,1	-
2014	168.502	51,4	24,3	16,7	18,3	8,6	5,9	-	4,8	-
2019	170.964	62,8	26,5	12,7	11,8	6,9	5,5	3,6	3,8	-
2024	**172.394**	**66,9**	**23,8**	**12,5**	**12,0**	**7,7**	**7,0**	**4,5**	**4,4**	**3,8**

Fortsetzung

Jahr	Grüne Alternative Freiburg	Junges Freiburg	Urbanes Freiburg	Kultur-liste Freiburg	Unab-hängige Frauen Freiburg	Freiburg Lebens-wert	Die PARTEI	Liste Teilhabe und Inklusion	Bürger für Freiburg	Sons-tige
					in %					
1980	-	-	-	-	-	-	-	-	-	4,4
1984	-	-	-	-	-	-	-	-	-	5,5
1989	-	-	-	-	-	-	-	-	-	9,5
1994	-	-	-	-	2,0	-	-	-	-	11,4
1999	-	3,8	-	-	2,8	-	-	-	-	3,9
2004	-	4,1	-	4,4	3,0	-	-	-	-	-
2009	3,9	3,2	-	4,3	2,5	-	-	-	-	1,7
2014	3,2	3,4	-	4,1	2,4	5,6	1,5	-	-	1,2
2019	6,5	3,8	3,0	2,2	1,9	4,5	2,7	1,4	1,9	1,3
2024	**3,6**	**3,3**	**2,9**	**2,6**	**2,5**	**2,4**	**2,4**	**1,8**	**1,2**	**1,6**

Quelle: Stadt Freiburg, Amt für Bürgerservice und Informationsmanagement

[1)] Bis 1999: Linke Liste / Friedensliste; seit 2004: Linke Liste - Solidarische Stadt.

10.2.3 Sitzverteilung nach den Ortschaftsratswahlen in Freiburg am 09.06.2024

Ortschaft	Wahl-berechtigte	Wahl-beteiligung in %	Sitze		
			insgesamt	Partei / Wählervereinigung	
Ebnet	2.366	73,8	12	FORUM EBNET	6
				Freie Wähler PRO Ebnet e.V. (FWPE)	3
				CDU	3
Hochdorf	3.884	59,4	14	FREIE Wählergruppe Hochdorf (FWG)	6
				Grüne Liste Hochdorf	3
				CDU	3
				SPD	2
Kappel	2.154	76,2	12	GRÜNE LISTE KAPPEL	4
				Freie Wählergemeinschaft Kappel	3
				CDU	3
				SPD	2
Lehen	1.943	69,8	12	FREIER WÄHLERBUND LEHEN (FWB)	5
				ZUKUNFT LEHEN - sozial, ökologisch	5
				Freie Wähler Die Bürgerliste für Lehen (FBV)	2
Munzingen	2.156	61,6	14	Munzinger Wählergemeinschaft (MWG)	7
				Unabhängige Liste Munzingen (ULM)	4
				Grüne Liste Munzingen	3
Opfingen	3.451	62,5	14	Bürger für Opfingen (BfO)	8
				Die Unabhängigen	4
				WIR für Opfingen (WfO)	2
Tiengen	2.626	62,7	14	SPD und unabhängige Bürgerinnen und Bürger (UBB)	6
				Wählervereinigung Tiengener Bürger (WTB)	5
				Aktive Bürger Tiengen (A.B.T.)	3
Waltershofen	1.729	69,3	12	Waltershofener Unabhängige Wählergemeinschaft (WUWG)	6
				Zukunft in Waltershofen (ZiW)	4
				Bürgerbewegung für Waltershofen (BBW)	2

Quelle: Stadt Freiburg, Amt für Bürgerservice und Informationsmanagement

10.2.4 Ergebnisse der Oberbürgermeisterwahlen in Freiburg seit 1982

Jahr	Datum	Wahl-gang	Wahl-berechtigte	Wahl-beteiligung in %	Wahlsieger	Stimmen in %
1982	03.10.	1	116.697	67,8	Dr. Rolf Böhme	44,1
	17.10.	2	116.829	69,7		50,1
1990	23.09.	1	133.839	49,9		53,3
1998	18.10.	1	139.879	48,6		50,2
2002	21.04.	1	144.072	53,0	Dr. Dieter Salomon	36,7
	05.05.	2	143.917	51,3		64,4
2010	25.04.	1	154.213	45,2		50,5
2018	22.04.	1	170.793	51,0	**Martin Horn**	34,7
	06.05.	2	170.419	51,8		44,2
2026	**26.04.**	**1**	**173.011**	**56,1**		**52,9**

Quelle: Stadt Freiburg, Amt für Bürgerservice und Informationsmanagement

10.2.5 Ergebnisse der Migrant*innenbeiratswahlen in Freiburg seit 2000

Jahr	Datum	Wahl-berechtigte	Wahl-beteiligung in %	Bewerber*innen	Zu besetzende Sitze
2000	02.04.	15.535	9,5	62	15
2005	19.06.	19.904	6,4	59	19
2010	18.07.	21.489	6,1	79	19
2015	19.07.	26.670	2,7	28	19
2020	13.12.	31.485	6,6	52	19
2025	**25.05.**	**36.935**	**7,4**	**36**	**19**

Quelle: Stadt Freiburg, Amt für Bürgerservice und Informationsmanagement

10.3 Direktdemokratische Verfahren

10.3.1 Ergebnisse der Volksabstimmung zum S-21-Kündigungsgesetz in Freiburg am 27.11.2011

Ort	Stimm-berechtigte	Abstimmungs-beteiligung in %	Kündigung der Finanzierungsvereinbarung von S 21 in %	
			Ja	Nein
Freiburg	**148.642**	**44,6**	**66,5**	**33,5**
Baden-Württemberg	7.624.302	48,3	41,1	58,9

Quelle: Stadt Freiburg, Amt für Bürgerservice und Informationsmanagement

10.3.2 Bürgerbegehren und Bürgerentscheide in Freiburg seit 1988

Jahr	Datum	Verfahren	Beteiligung in %	Thema	Ergebnis
1988	-	Bürgerbegehren	-	Gegen: Bau einer Kultur- und Tagungsstätte	zulässig
	26.06.	Bürgerentscheid	50,0		Quorum verfehlt
1995	-	Bürgerbegehren	-	Für: Erhalt des Flughafens	zulässig
	23.07.	Bürgerentscheid	38,8		Quorum verfehlt
1999	-	Bürgerbegehren	-	Für: alternative Linienführung der Stadtbahn	zulässig
	25.07.	Bürgerentscheid	22,2		Quorum verfehlt
2006	-	Bürgerbegehren	-	Für: Erhalt der städtischen Wohnungen im Besitz der Stadt	zulässig
	25.07.	Bürgerentscheid	39,9		erfolgreich
2015	01.02.	Ratsreferendum	46,5	Für: Bau eines neuen Fußballstadions	erfolgreich
2018	-	Bürgerbegehren	-	Gegen: Bau des neuen Stadtteils Dietenbach	zulässig
2019	24.02.	Bürgerentscheid	49,6		nicht erfolgreich
2020	-	Bürgerbegehren	-	Für: bessere Fuß- und Radinfrastruktur	unzulässig
2020	-	Bürgerbegehren	-	Für: Schaffung eines fuß- und fahrradfreundl. Innenstadtrings	unzulässig
2022	-	Bürgerbegehren	-	Für: Freiburg Klimaneutral	unzulässig

Quelle: Stadt Freiburg, Amt für Bürgerservice und Informationsmanagement

Impressum

Herausgeberin
Stadt Freiburg im Breisgau

Amt für Bürgerservice und
Informationsmanagement

Abteilung Informationsmanagement

Berliner Allee 1
79114 Freiburg

Weitere Informationen
www.freiburg.de/statistik

Autoren
Erik Feßler, Nataliia Silko

Bearbeitung
Abteilung Informationsmanagement, Sachgebiet Statistik

Layout, Kartografie und Grafiken
Michael Haußmann, Nataliia Silko

Foto
Soweit nicht anders gekennzeichnet: Patrick Seeger, Stadt Freiburg

Lizenz
Dieses Werk ist unter einer Creative Commons Lizenz vom Typ Namensnennung 4.0 international zugänglich. https://creativecommons.org/licenses/by/4.0

Hinweis zur Charta der Vielfalt
Unser Anliegen ist es, alle Leser*innen des Berichtes anzusprechen und zu repräsentieren. Im Sinne der Charta der Vielfalt adressieren wir dabei alle Menschen, mit und ohne Behinderung, unabhängig ihres Geschlechtes, ihrer geschlechtlichen Identität, sexuellen Orientierung, kulturellen und nationalen Herkunft, ihres Alters, ihrer Religion oder Weltanschauung.

Stadt Freiburg im Breisgau
Amt für Bürgerservice und
Informationsmanagement

freiburg.de/statistik

