











Übersichtsplan

110 - kV - Hochspannungskabel
Verlagerung der Hochspannungsfreileitungen
im Stadtgebiet Haslach-Haid

Legende:

-  Variante 1
-  Variante 1.1
-  Variante 1.2
-  Variante 2
-  Variante 2.2
-  Umverlegung der DB-Ltg. Bl. 437
-  geplante Maststandorte der DB+Netze BW
-  Abbruch der 110-kV-Freileitungen von DB+Netze BW

Anlage 2

Beauftragt:		Projektbezeichnung:	
 Stadt Freiburg im Breisgau		Machbarkeitsstudie Variantenuntersuchung	
Name:		Maßstab:	Blatt-Nr.:
Datum:		1 : 5 000	1
gemessen:	Degner	Kreis:	Lagebezug:
gezeichnet:	08/2019	Freiburg	ETRS89 UTM 32
aufgestellt:		Gemarkung:	Höhenbezug:
 SPIE SAG GmbH CN I Bereich CeGIT		Flur:	Datenquelle der DTK 25: © Stadt Freiburg i. Br., Vermessungsamt
		gemessen im:	