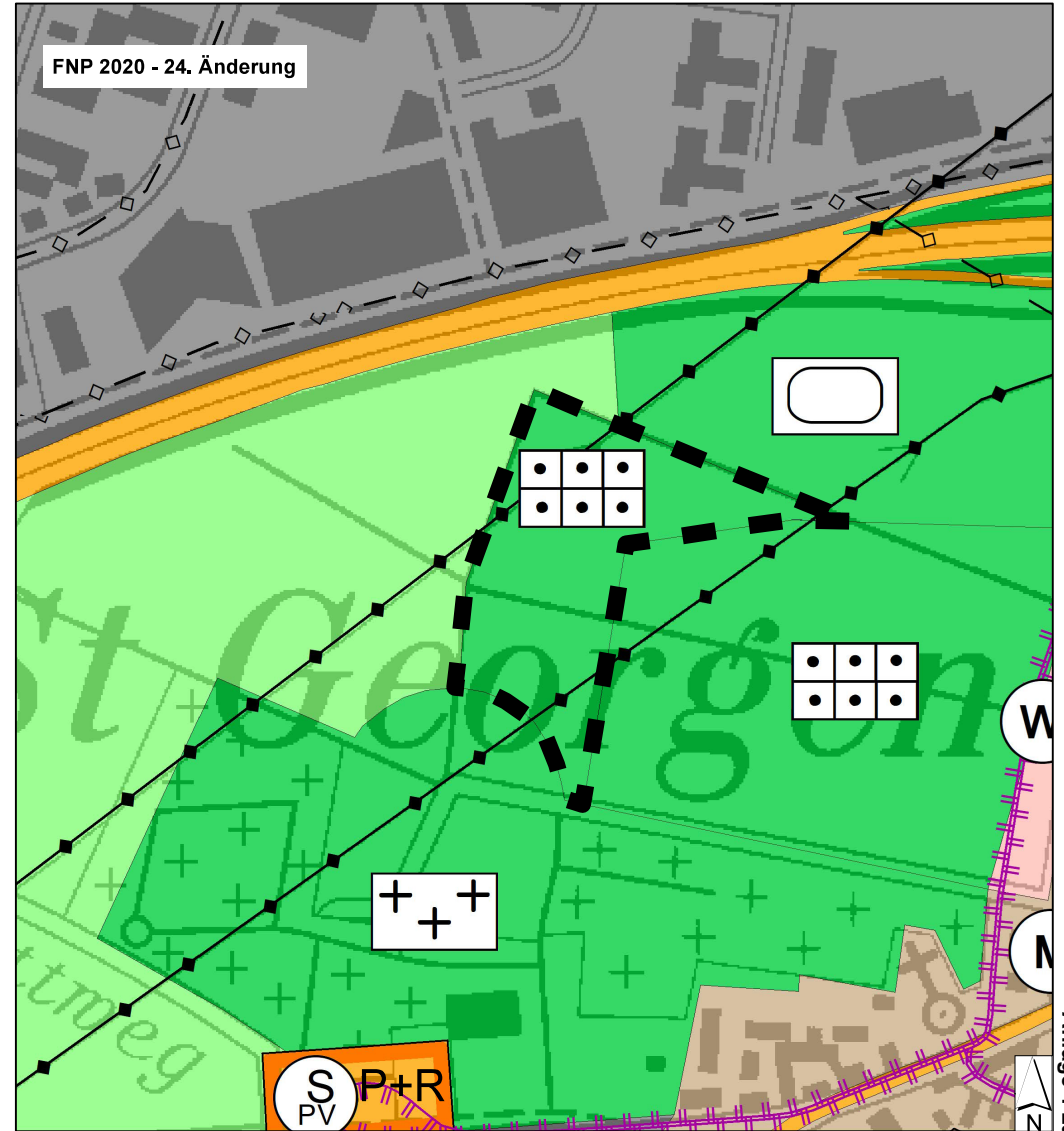
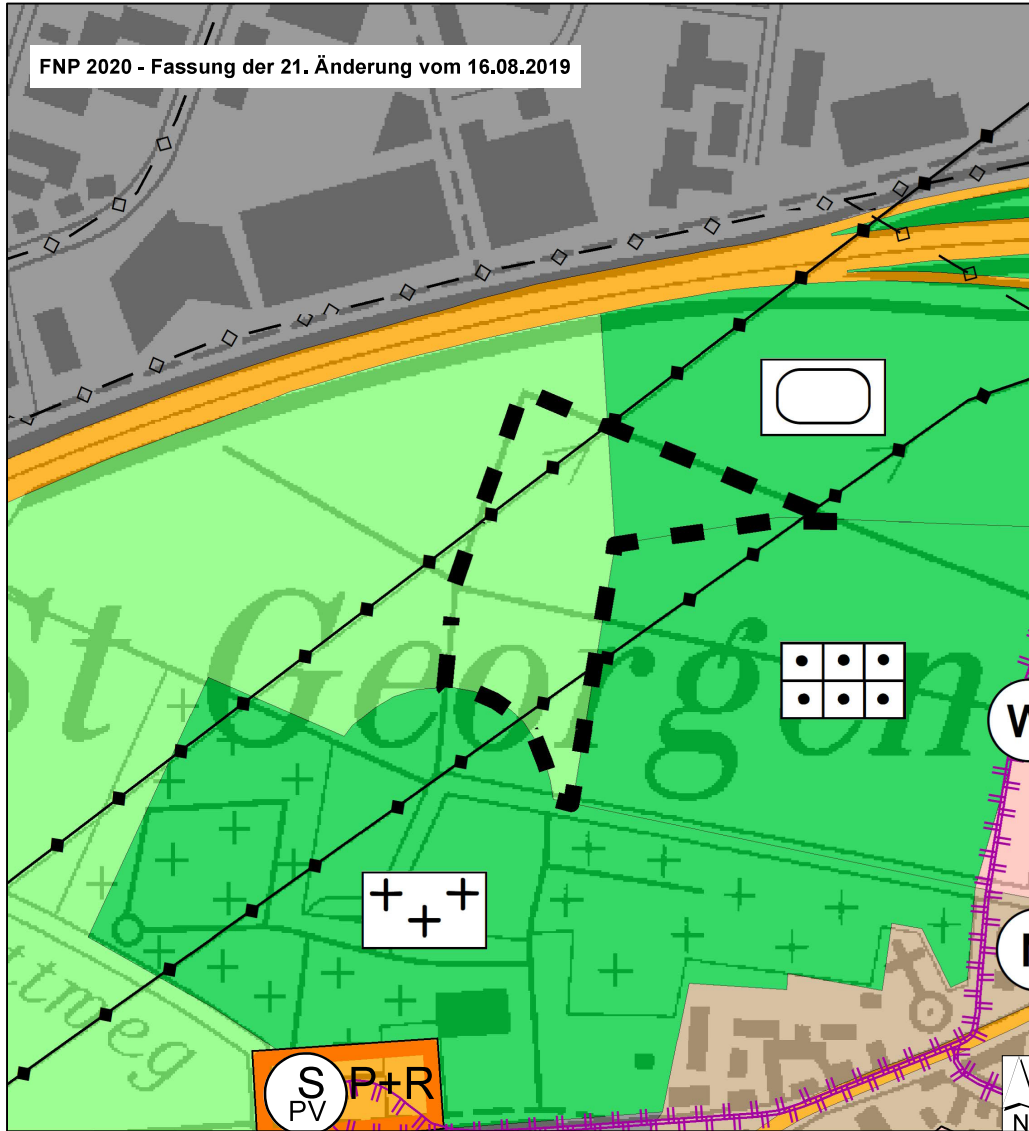


24. Änderung des FNP 2020 "Moosacker"



Zeichenerklärung

Grünflächen


- Grünflächen
- Sportanlagen
- Dauerkleingärten
- Friedhöfe

Land- und Forstwirtschaft

- Flächen für die Landwirtschaft

Hauptversorgungs- und Hauptabwasserleitungen

- oberirdische Leitungen



Stadtplanungsamt
Abteilung Stadtentwicklung
22.07.2020

Kartengrundlage:
DTK25; © Landesvermessungsamt Baden-Württemberg
(www.lv-bw.de), Az.: 2851.2-D/260