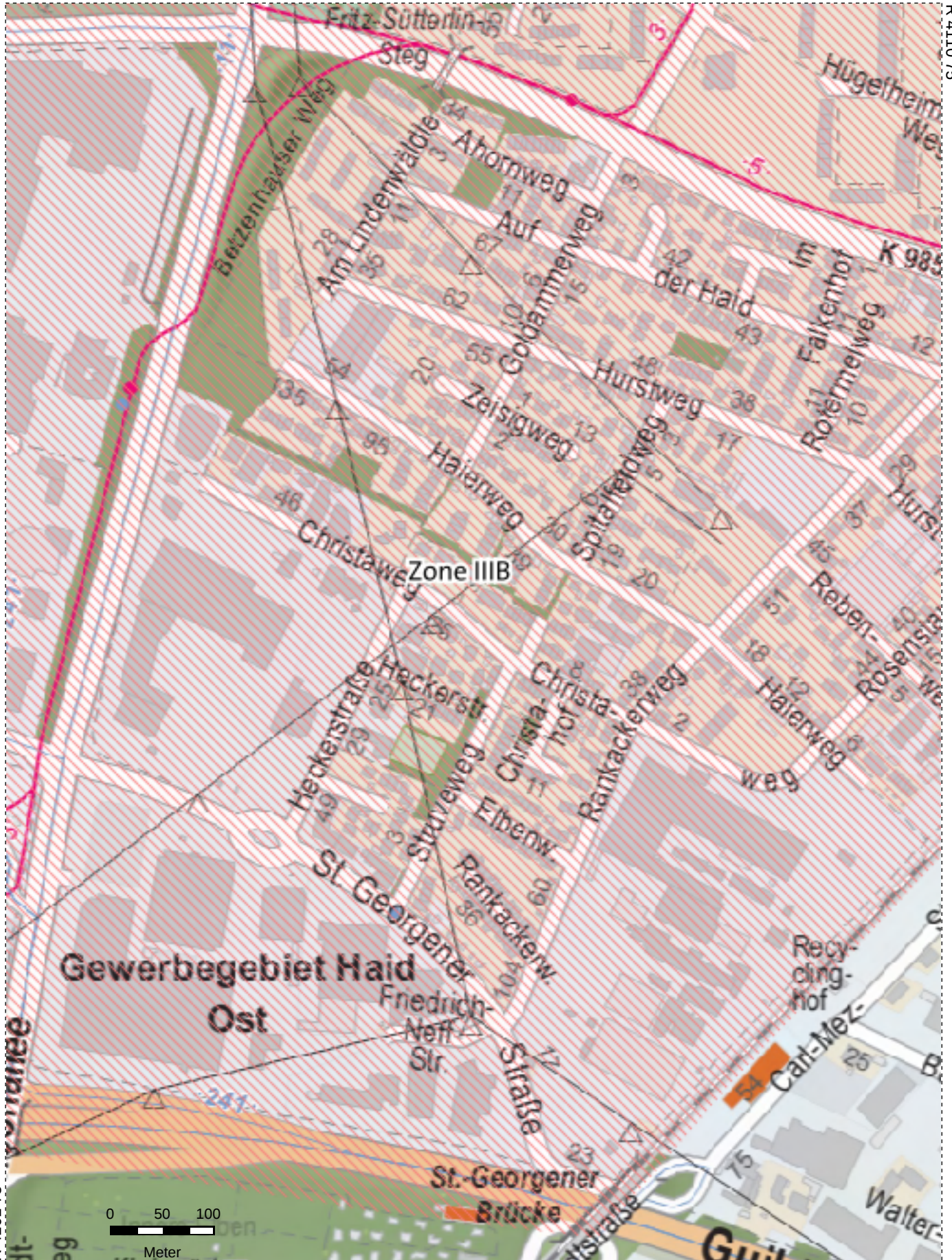


H 5316 485

R 4110 75



R 4101 75

H 5315 275

Dieser Auszug wurde maschinell erzeugt.











Vervielfältigungen, Umarbeitungen, Veröffentlichungen oder die Weitergabe an Dritte nur mit Zustimmung der Stadt Freiburg i. Br.
(Der Flächennutzungsplan ist nur bis zum Maßstab 1:10000 gültig.)

Legende

Stadtplan Freiburg

Wasserdaten Stadtverwaltung

Wasserschutzgebiete

-  WSG aufgehoben
-  WSG im Verfahren
-  WSG fachtechnisch abgegrenzt
-  Zone I
-  Zone II
-  Zone IIA
-  Zone IIB
-  Zone III
-  Zone IIIA
-  Zone IIIB

Maps4BW

ATKIS FR