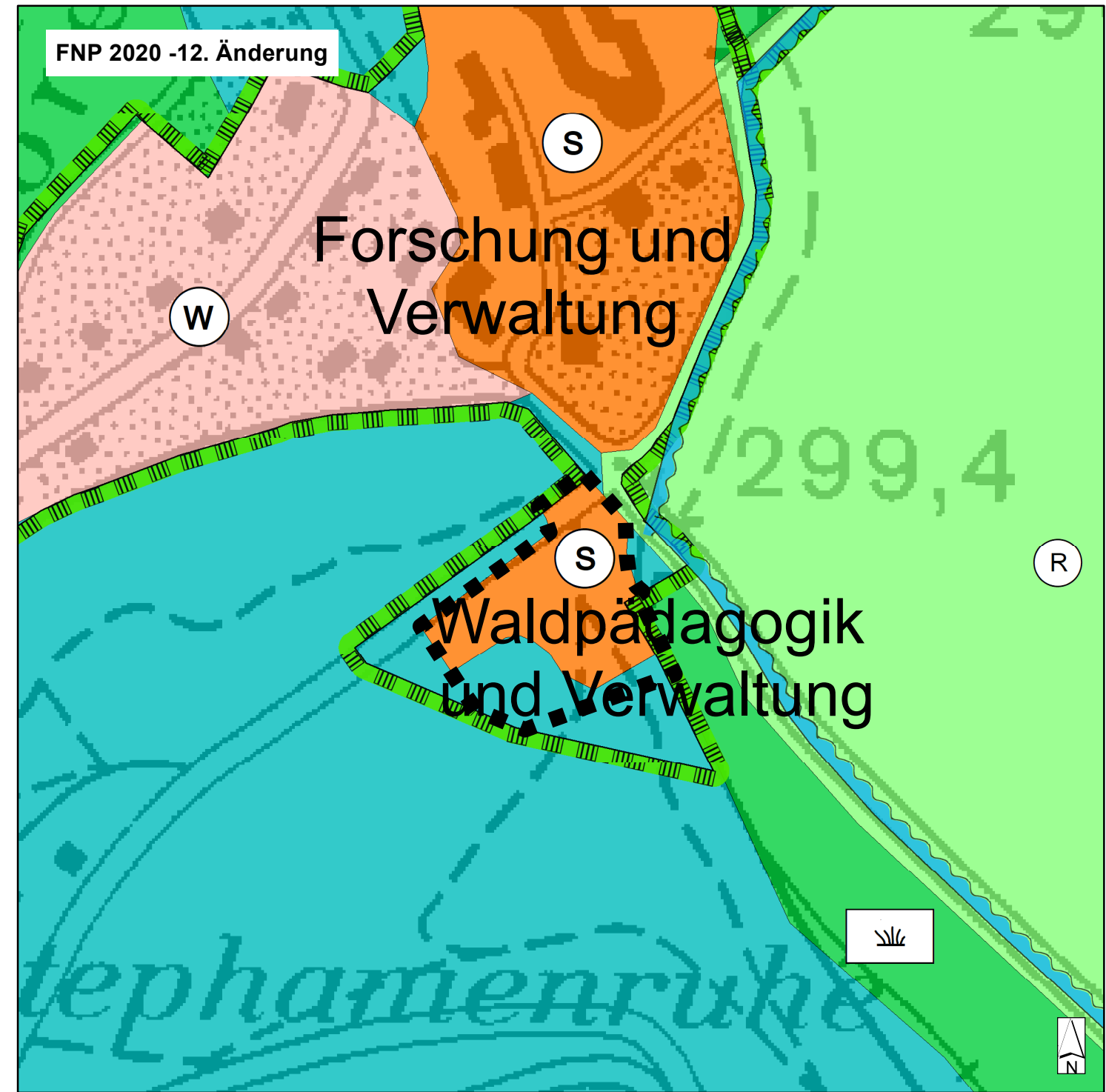
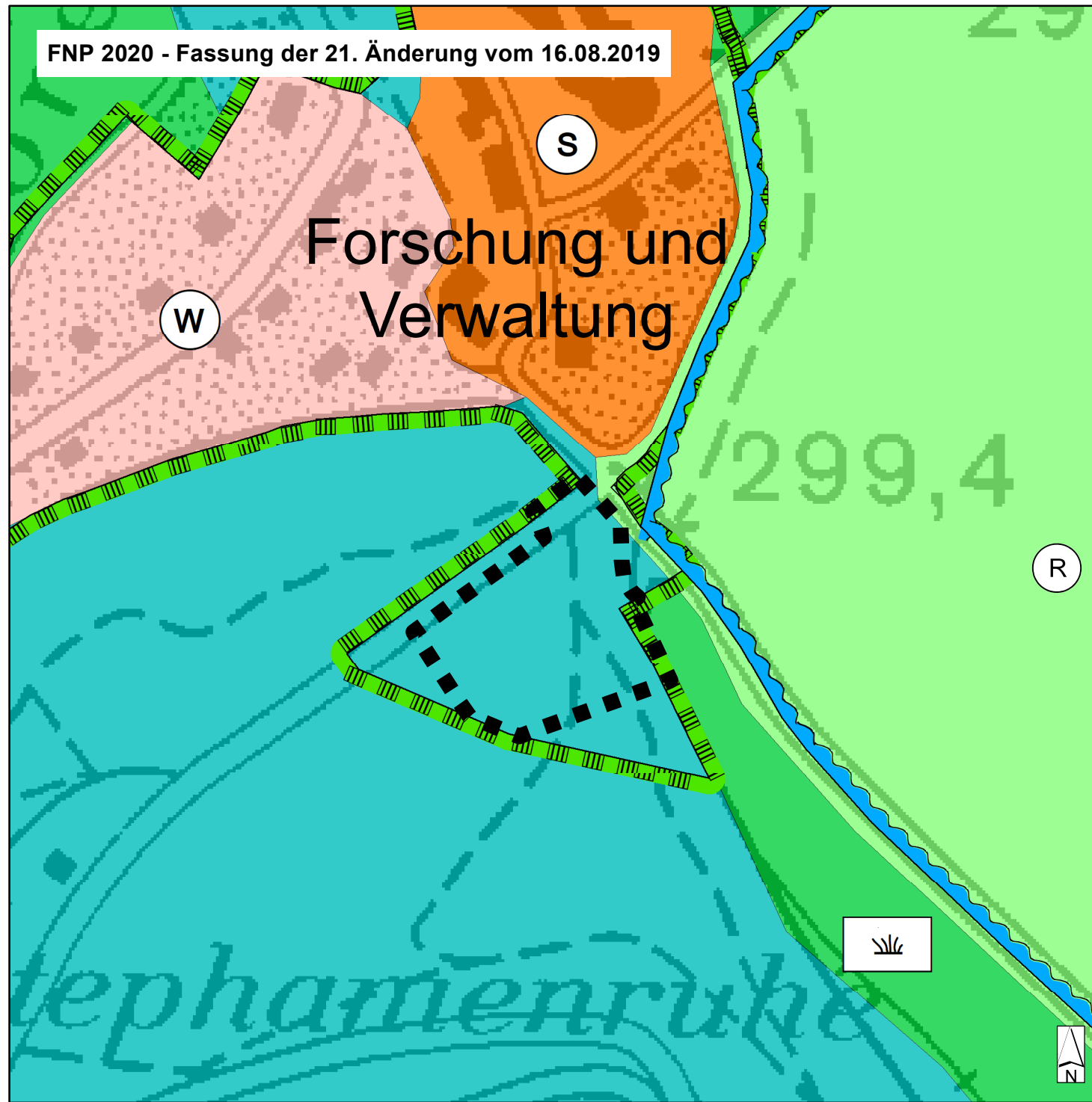


12. Änderung des FNP 2020 "Waldhaus"



Zeichenerklärung

Art der baulichen Nutzung

- Wohnbauflächen
- Sonderbauflächen mit Zweckbestimmung

Land- und Forstwirtschaft


- Flächen für die Landwirtschaft
- Flächen für Wald

Grünflächen

- Grünflächen
- Sonstige Grünflächen
(Größere zusammenhängende Bereiche privater Gärten, Feldgärten, Reste landwirtschaftlicher Flächen im Siedlungsrandbereich, innerörtliche Grünzüge, Straßenbegleitgrün und Gewässerauen)

Naturschutz

- Schutzgebiete und Schutzobjekte
- Flächen für Wasserwirtschaft, Hochwasserschutz und Regelung des Wasserabflusses



Stadtplanungsamt
Abteilung Stadtentwicklung
17.02.2020

Kartengrundlage:
DTK25; © Landesvermessungsamt Baden-Württemberg
(www.lv-bw.de), Az.: 2851.2-D/260